

LAPORAN KINERJA INSTANSI PEMERINTAH (LKJIP)

TAHUN 2022



**Dinas Pekerjaan Umum dan Penataan Ruang
Kota Payakumbuh**

KATA PENGANTAR

Dengan mengucapkan puji syukur kehadirat Allah SWT, atas semua limpahan rahmat dan karunia Nya sehingga penyusunan dokumen Laporan Kinerja Instansi Pemerintah (LKjIP) Dinas Pekerjaan Umum dan Penataan Ruang Kota Payakumbuh Tahun 2022 dapat diselesaikan dengan Baik. Penyusunan laporan Kinerja ini merupakan bentuk akuntabilitas dari pelaksanaan tugas dan fungsi Dinas Pekerjaan Umum dan Penataan Ruang sekaligus wujud transparansi kepada masyarakat serta alat kendali dan alat pemacu peningkatan kinerja setiap satuan kerja di lingkungan Dinas Pekerjaan Umum dan Penataan Ruang Kota Payakumbuh.

Dalam pengukuran Kinerja Dinas Pekerjaan Umum dan Penataan Ruang didasarkan atas penilaian indikator kinerja utama (IKU) yang merupakan indikator keberhasilan pencapaian sasaran strategis sebagaimana telah ditetapkan dalam Perjanjian Kinerja Dinas Pekerjaan Umum dan Penataan Ruang Kota Payakumbuh Tahun 2022, dan sebagaimana diamanatkan Peraturan Pemerintah Nomor 8 Tahun 2006 tentang Pelaporan Keuangan dan Kinerja Instansi Pemerintah, Peraturan Menteri Pendayagunaan Aparatur Negara dan Reformasi Birokrasi Nomor 53 Tahun 2014 tentang Petunjuk Teknis Perjanjian Kinerja, Pelaporan Kinerja dan Tata Rivi u atas Laporan Kinerja Instansi Pemerintah, Penyusunan LkjIP Dinas Pekerjaan Umum dan Penataan Ruang Kota Payakumbuh merupakan komitmen nyata pemerintah dalam membangun Sistem Akuntabilitas Kinerja Instansi Pemerintah (SAKIP).

Berbekal semangat berkerja keras, berkerja cerdas dan berkerja tuntas untuk membangun dan menata Kota Payakumbuh dengan infrastruktur yang cerdas, handal dan berkelanjutan. Dinas Pekerjaan Umum dan Penataan Ruang Kota Payakumbuh telah dapat menyelesaikan capaian kinerja sasaran strategis tahun 2022 dengan baik. Diharapkan melalui penyusunan LkjIP Tahun 2022 dapat menjadi media untuk mengukur dan mengevaluasi kinerja dinas sehingga lebih produktif, lebih efektif, lebih efisien dan akuntabel kedepannya. sehingga dapat mendukung Visi Dinas Pekerjaan Umum dan Penataan Ruang secara keseluruhan dalam mewujudkan **Kota Payakumbuh yang Tertata dengan Infrastruktur yang Berkelanjutan**.

KEMUDA DINAS PEKERJAAN UMUM DAN
PENATAAN RUANG KOTA PAYAKUMBUH



MUSLIM, ST. M.SI
NIP. 19750402 200003 1 005

IKHTISAR EKSEKUTIF

Laporan Kinerja Instansi Pemerintah Dinas Pekerjaan Umum dan Penataan Ruang Tahun 2022 merupakan perwujudan pertanggungjawaban atas kinerja pencapaian sasaran strategis tahun 2022. Laporan kinerja ini merupakan tahun terakhir pelaksanaan Rencana Strategis Dinas Pekerjaan Umum dan Penataan Ruang Kota Payakumbuh periode tahun 2017 – 2022.

Secara keseluruhan capaian kinerja Dinas Pekerjaan Umum dan Penataan Ruang Tahun 2022 dinyatakan "sangat berhasil", karena capaian rata-rata 100.44%, walaupun terdapat beberapa indikator dengan capaian kurang dari target yang ditetapkan, namun kinerja yang telah dilaksanakan berada diatas 99,00% seperti Persentase Sistem Drainase Skala Kota (99.39%) dan Persentase Pelayanan Air Minum (99.21%). Dibandingkan dengan rata-rata capaian kinerja sebelumnya di Tahun 2021, dengan capaian 103.77% terjadi penurunan sebesar 3.33%. Hal ini dikarenakan adanya rasionalisasi anggaran, sehingga dari target rencana strategis, beberapa pekerjaan tertunda untuk tahun berikutnya

Capaian kinerja keuangan tahun 2022 dengan anggaran sebesar Rp. 114,222,702,816,- telah dapat direalisasikan sebesar Rp. 107,490,068,909,- atau 94.11% dan apabila dibandingkan dengan rata-rata capaian sasaran strategis sebesar 102.97% menunjukkan adanya efisiensi dan efektifitas penggunaan anggaran.

DAFTAR ISI

KATA PENGANTAR	1
IKHTISAR EKSEKUTIF	2
DAFTAR ISI	3
DAFTAR TABEL	4
DAFTAR GAMBAR	6
BAB 1	8
1.1 TUGAS POKOK DAN FUNGSI DINAS PEKERJAAN UMUM DAN PENATAAN RUANG	8
1.2 ASPEK STRATEGIS DINAS PEKERJAAN UMUM DAN PENATAAN RUANG	9
1.3 ISU – ISU STRATEGIS DINAS PEKERJAAN UMUM DAN PENATAAN RUANG	10
BAB 2	12
2.1 RENCANA STRATEGIS DINAS 2017-2022	12
2.1.1 VISI DAN MISI	12
2.1.2 TUJUAN DAN SASARAN	13
2.1.3 KEBIJAKAN DAN PROGRAM	13
2.2 PERJANJIAN KINERJA	15
BAB 3	17
3.1 CAPAIAN KINERJA SKPD 2022	17
3.1.1 SASARAN 1: MENINGKATNYA KESESUAIAN GUNA LAHAN DENGAN RENCANA TATA RUANG	18
3.1.2 SASARAN 2: MENINGKATNYA INFRASTRUKTUR DASAR PUBLIK YANG SESUAI STANDAR	33
3.1.3 SASARAN 3: MENINGKATNYA AKUNTABILITAS KINERJA PERANGKAT DAERAH	61
3.2 REALISASI ANGGARAN	68
3.3 UPAYA PENINGKATAN AKUNTABILITAS	68
BAB 4	70
LAMPIRAN 1	70
RENCANA KINERJA TAHUNAN 2023	70
LAMPIRAN 2	82
PENGUKURAN KINERJA 2022	82
LAMPIRAN 3	91
LAMPIRAN 4	103
DATA KONDISI JALAN STATUS KOTA TAHUN 2022	103
LAMPIRAN 5	122
DATA LUAS LAHAN YANG DIAIRI JARINGAN IRIGASI TAHUN 2022	122

DAFTAR TABEL

Tabel 2. 1 Perjanjian Kinerja Dinas PUPR Tahun 2021.....	15
Tabel 3. 1 Capaian Kinerja Dinas PUPR Tahun 2022.....	17
Tabel 3. 2 Capaian Kinerja Dinas Sasaran Strategis 2 Dinas PUPR Tahun 2022	19
Tabel 3. 3 Indikator Persentase Kesesuaian Pemanfaatan Ruang	19
Tabel 3. 4 Pola Ruang Kota Payakumbuh Kondisi Tahun 2022	19
Tabel 3. 5 Program Pencapaian Indikator Persentase Kesesuaian Pemanfaatan Ruang.....	21
Tabel 3. 6 Data Sertifikasi Tanah Pemda Tahun 2022.....	30
Tabel 3. 7 Tingkat Efektifitas dan Efisiensi Kinerja Sasaran Strategis 1, Indikator 1	33
Tabel 3. 8 Capaian Kinerja Dinas Sasaran Strategis 2 Dinas PUPR Tahun 2021	33
Tabel 3. 9 Capaian Indikator Kinerja Persentase Pelayanan Air Minum	34
Tabel 3. 10 Capaian Indikator Kinerja SPM Air Minum.....	35
Tabel 3. 11 Capaian Indikator Kinerja Pelayanan Air Minum	35
Tabel 3. 12 Capaian Indikator Kinerja Pelayanan Air Minum (Per-Kecamatan)	37
Tabel 3. 13 Program, Kegiatan, Anggaran dan Output yang Dihasilkan Indikator 2	38
Tabel 3. 14 Tingkat Efektifitas dan Efisiensi Kinerja Indikator 2	39
Tabel 3. 15 Persentase Panjang Jalan Status Kota dengan Kondisi Mantap.....	40
Tabel 3. 16 Program, Kegiatan, Anggaran dan Output Indikator 3	43
Tabel 3. 17 Tingkat Efektifitas dan Efisiensi Kinerja Indikator 2	45
Tabel 3. 18 Persentase Sistem Drainase Skala Kota	46
Tabel 3. 19 Program, Kegiatan, Anggaran dan Output Indikator 4	47
Tabel 3. 20 Tingkat Efektifitas dan Efisiensi Kinerja Indikator 4	47
Tabel 3. 21 Fasilitas Umum Perkotaan	48
Tabel 3. 22 Fasilitas Umum Perkotaan	48
Tabel 3. 23 Persentase Ketersediaan Fasilitas Umum Perkotaan	49
Tabel 3. 24 Program, Kegiatan, Anggaran dan Output Indikator 5	50
Tabel 3. 25 Tingkat Efektifitas dan Efisiensi Kinerja Sasaran Strategis 2 Indikator 5.....	53
Tabel 3. 26 Persentase Penataan Sungai.....	54
Tabel 3. 27 Persentase Sungai yang Tertata secara Konstruksi.....	54
Tabel 3. 28 Program, Kegiatan, Anggaran dan Output Sasaran Strategis Indikator 6.....	54
Tabel 3. 29 Tingkat Efektifitas dan Efisiensi Kinerja Sasaran Strategis 2 Indikator 6.....	56
Tabel 3. 30 Persentase Daerah Irigasi Berkinerja Baik.....	57
Tabel 3. 31 Program, Kegiatan, Anggaran dan Output Indikator 7	59

Tabel 3. 32 Tingkat Efektifitas dan Efisiensi Kinerja Sasaran Strategis 2 Indikator 7.....	60
Tabel 3. 33 Tingkat Efektifitas dan Efisiensi Kinerja Sasaran Strategis 2.....	60
Tabel 3. 34 Analisis Capaian Sasaran Strategis 3 Indikator 8	61
Tabel 3. 35 Penilaian Kinerja Dinas PUPR.....	61
Tabel 3. 36 Program, Kegiatan, Anggaran dan Output Sesuai Sasaran Strategis 3	62
Tabel 3. 37 Program, Kegiatan, Anggaran dan Output Sesuai Sasaran Strategis 3	67
Tabel 3. 38 Tingkat Efektifitas dan Efisiensi Kinerja Dinas PUPR	68

DAFTAR GAMBAR

Gambar 1 Struktur Organisasi Dinas Pekerjaan Umum dan Penataan Ruang Kota Payakumbuh	9
Gambar 2 Media Sosialisasi Penataan Ruang (1).....	23
Gambar 3 Media Sosialisasi Penataan Ruang (2).....	24
Gambar 4 Rapat Persiapan Penunjukan Penyedia (Ki-Atas), Rapat Pembahasan Laporan Pendahuluan (Ka-Atas), Pembahasan Laporan Data Dan Analisa (Ki-Bawah), Pembahasan dokumen RTRK (Ka-Bawah)	25
Gambar 5 Dokumen Peta Pemutakhiran BLAD RTRK BWP II.....	25
Gambar 6 Dokumen Peta Pemutakhiran BLAD RTRK BWP II.....	26
Gambar 7 Pelaksanaan Forum Penataan Ruang	27
Gambar 8 Pemutakhiran Peta Digital (1)	27
Gambar 9 Pemutakhiran Peta Digital (2)	28
Gambar 10 Perbaikan dan Pemutakhiran Aplikasi Sitarang	28
Gambar 11 Rapat Harmonisasi Perwako Insentif Disentif Kota Payakumbuh.....	28
Gambar 12 Surat Keputusan Walikota Payakumbuh No. 600.37/445/Wk-Pyk/2022	29
Gambar 13 Pelaksanaan pengawasan dan penertiban terhadap bangunan-bangunan atau lahan yang ada di Kota Payakumbuh	29
Gambar 14 Rapat Koordinasi dengan Kantor Pertanahan (Ki) Rapat Koordinasi Tim Inventarisasi Sengketa, Konflik dan Perkara Pertanahan (Ka).....	30
Gambar 15 Instalasi/ Pembangunan Sambungan Rumah (Atas), Water Treatment Plant (Bawah).....	37
Gambar 16 Peresmian Jembatan Jalan Kemuning, Kec. Payakumbuh Barat.....	41
Gambar 17 Jembatan Gantung Ompang Tanah Sirah (Kiri), Jembatan Punai (Kanan)	41
Gambar 18 Pemeliharaan Berkala Jl. Sudirman (Kiri), Pemeliharaan Berkala Jl. M. Yamin (Kanan)	42
Gambar 19 Pembangunan Pedestrian Jalan Sudirman (Kiri), Rekonstruksi Jalan Sawo (Kanan)	42
Gambar 20 Pembangunan Jalan Lingkung Taratak Padang Kampuang (Kiri), pemeliharaan jalan lingkung lapangan bola talawi	42
Gambar 21 Pembangunan Jalan Lingkung Taratak Padang Kampuang (Kiri)	46
Gambar 22 Lahan Peruntukan Pembangunan Masjid Agung (Kiri), Rencana Masjid Agung (Kanan)	50
Gambar 23 Penghargaan Komunitas Peduli Sungai Tingkat Nasional.....	56

Gambar 24 Irigasi Aia nan Doreh (Kiri), Irigasi DI Padang Pondan (Kanan)..... 58

BAB 1

PENDAHULUAN

Pemerintahan diperlukan untuk menjamin kestabilan dan keamanan suatu daerah. Dalam menjalankan fungsi pemerintahan tersebut, birokrasi dijadikan alat utama untuk menerjemahkan berbagai keputusan politik ke dalam berbagai kebijakan publik serta untuk menjamin pelaksanaan kebijakan tersebut secara operasional, terutama dalam memberikan pelayanan publik dan pemberdayaan masyarakat. Oleh karenanya birokrasi yang dijalankan harus memenuhi karakteristik *good governance*. Pesatnya kemajuan ilmu pengetahuan, teknologi informasi dan komunikasi serta perubahan lingkungan strategis berupa dinamika kehidupan masyarakat mensyaratkan perlunya reformasi birokrasi yang komprehensif dalam seluruh aspek dengan disertai rencana tindak (*action plan*) yang jelas serta implementasi secara konkrit dan konsekuen sehingga tujuan dan sasaran yang telah ditetapkan dapat dicapai dengan efektif dan efisien.

Mengingat pentingnya reformasi birokrasi tersebut, Walikota Payakumbuh dalam Peraturan Daerah Kota Payakumbuh Nomor 1 Tahun 2018 tentang Rencana Pembangunan Jangka Menengah Daerah (RPJMD) 2017-2022, menetapkan bahwa dalam upayanya untuk mewujudkan Payakumbuh Maju, Sejahtera, dan Bermartabat dengan semangat kebersamaan menuju Payakumbuh Menang dilandaskan salah satunya melalui menghadirkan tata kelola pemerintahan yang baik dan bersih.

Untuk mewujudkan amanat tersebut Dinas Pekerjaan Umum dan Penataan Ruang Kota Payakumbuh melalui Peraturan Walikota Payakumbuh Nomor 32 Tahun 2018 menitikpkan upaya reformasi birokrasi tersebut melalui sasaran strategis ketiga, meningkatkan akuntabilitas kinerja perangkat daerah dalam menyelenggarakan urusan pekerjaan umum dan penataan ruang dan urusan pertanahan.

1.1 TUGAS POKOK DAN FUNGSI DINAS PEKERJAAN UMUM DAN PENATAAN RUANG

Dalam melaksanakan tugasnya Dinas Pekerjaan Umum dan Penataan Ruang Kota Payakumbuh menyelenggarakan fungsi:

- a. Perumusan kebijakan teknis urusan pemerintahan Pekerjaan Umum dan Penataan Ruang, dan urusan Pertanahan;
- b. Pembinaan teknis penyelenggaraan urusan Pekerjaan Umum dan Penataan Ruang, dan urusan Pertanahan;
- c. Pemantauan, evaluasi dan pelaporan Pelaksanaan program kegiatan pemerintahan urusan Pekerjaan Umum dan Penataan Ruang, dan urusan Pertanahan;
- d. Pelaksanaan fungsi lain yang diberikan oleh Walikota terkait dengan tugas dan fungsinya

Untuk menyelenggarakan sebagian tugas Dinas dapat dibentuk Unit Pelaksana teknis Dinas (UPTD) sesuai dengan kebutuhan. Berdasarkan Peraturan Walikota Nomor 90 Tahun 2017 tentang Kedudukan, Susunan Organisasi, Tugas, Fungsi, serta Tata Kerja Unit Pelaksana Teknis Daerah pada Dinas Pekerjaan Umum dan Penataan Ruang Kota Payakumbuh, maka pada Dinas

Selain melaksanakan tugas pokok dan fungsi yang telah ditetapkan pada Peraturan Walikota Nomor 48 Tahun 2021 tentang Kedudukan, Susunan Organisasi, Tugas, Fungsi, Dan Uraian Tugas serta Tata Kerja Dinas Pekerjaan Umum dan Penataan Ruang, namun juga menunjang pencapaian tugas dan fungsi Kementerian Pekerjaan Umum Perumahan Rakyat dimana telah menetapkan target 100-0-100, yaitu 100% akses air minum, 0% permukiman kumuh, dan 100% akses sanitasi yang layak, sehingga melalui kewenangan Dinas PUPR dalam menyelenggarakan pelayanan air minum berupaya meningkatkan tidak hanya pada kuantitas penerima layanan tetapi juga pada kualitas layanan yang diterima oleh masyarakat melalui Dana Daerah dan Dana Pusat.

Peran strategis Dinas Pekerjaan Umum dan Penataan Ruang Kota Payakumbuh lainnya adalah dalam menyediakan tempat ibadah representatif melalui pembangunan masjid agung Kota Payakumbuh, yang saat ini telah selesai dalam proses pengadaan tanah. Selain itu, Dinas Pekerjaan Umum dan Penataan Ruang Kota Payakumbuh juga berperan dalam penanganan tanggap darurat bencana melalui tim reaksi cepat yang tidak hanya siap sedia dalam penanganan bencana tetapi juga dalam pengawasan dan pemeliharaan infrastruktur di Kota Payakumbuh.

Program-program pembangunan infrastruktur Dinas Pekerjaan Umum dan Penataan Ruang Kota Payakumbuh tentunya akan mendukung upaya untuk mewujudkan Payakumbuh Maju, Sejahtera, dan Bermartabat dengan semangat kebersamaan menuju Payakumbuh Menang. Dengan demikian, pembangunan infrastruktur yang dilakukan Dinas Pekerjaan Umum dan Penataan Ruang Kota Payakumbuh tidak hanya menghasilkan infrastruktur fisik semata, tetapi juga mengurangi disparitas antar wilayah, antar kawasan, dan antar pendapatan masyarakat termasuk masyarakat miskin dalam upaya pemerataan pembangunan.

1.3 ISU – ISU STRATEGIS DINAS PEKERJAAN UMUM DAN PENATAAN RUANG

Dinas Pekerjaan Umum dan Penataan Ruang Kota Payakumbuh sebagai salah satu institusi yang memiliki kewenangan dalam penyediaan infrastruktur dasar di Kota Payakumbuh terus berupaya meningkatkan kehandalan infrastruktur PUPR dalam mewujudkan kedaulatan pangan dan energi, ketahanan air, konektivitas bagi penguatan daya saing, layanan infrastruktur permukiman sehingga dapat memenuhi kesejahteraan masyarakat.

Pemenuhan ketersediaan dan kualitas sumber daya air beserta infrastruktur pendukungnya baik untuk kebutuhan sehari-hari maupun untuk kebutuhan usaha dan pengairan terus diupayakan dengan melakukan pembangunan embung dan waduk, serta jaringan distribusinya terutama untuk mengatasi permasalahan-permasalahan yang mempengaruhi penyediaan sumber daya air seperti dampak negatif perubahan iklim. Selain itu masih terjadinya kerusakan pada area tangkap (*catchment area*), perubahan pola hujan, erosi dan sedimentasi sangat tinggi, peningkatan kejadian banjir dan kekeringan, tingginya pencemaran dan rendahnya kualitas air, serta dampak perubahan iklim. Hal ini dilakukan untuk memenuhi amanat Undang-Undang Nomor 17 Tahun 2007 tentang Rencana Pembangunan Jangka Panjang Nasional (RPJPN) yaitu terpenuhinya kebutuhan dasar masyarakat melalui penyediaan akses air minum sebesar 100%. Saat ini Kota Payakumbuh masih belum mencapai target sebagaimana yang diamanatkan undang-undang dimana realisasi sampai dengan Desember 2022 sebesar 100.00%, namun demikian pencapaian pelayanan air minum tersebut baru dapat tercapai sebesar 99.21% pada tahun 2022.

Jika dilihat dari segi penyumbang pertumbuhan ekonomi berasal dari belanja pemerintah yang salah satunya pada pembangunan infrastruktur dimana tidak hanya menggerakkan perekonomian namun juga menyerap tenaga kerja dalam jumlah besar khususnya di sektor jasa konstruksi dikarenakan pekerjaan pembangunan diprioritaskan pada pekerjaan konstruksi yang padat karya. Tentunya hal tersebut menjadi tantangan untuk meningkatkan

kualitas sumber daya manusia Jasa Konstruksi untuk memperoleh hasil pembangunan yang lebih berkualitas, inovatif dan dalam rangka menghadapi persaingan nasional, dan global. Dengan adanya Undang-Undang Jasa Konstruksi, yang menjadi payung hukum dalam pengaturan klasifikasi dan kualifikasi, pelatihan tenaga kerja konstruksi, sertifikasi kompetensi kerja, registrasi pengalaman professional, upah tenaga kerja konstruksi, dan pengaturan tenaga kerja konstruksi asing serta tanggung jawab profesi. Oleh karenanya Dinas Pekerjaan Umum dan Penataan Ruang Kota Payakumbuh perlu mengawasi implementasi Undang-undang tersebut dan terus membina sektor jasa konstruksi agar dapat semakin baik dalam mendukung pembangunan infrastruktur yang handal.

BAB 2

PERENCANAAN KINERJA

2.1 RENCANA STRATEGIS DINAS 2017-2022

2.1.1 VISI DAN MISI

Dinas Pekerjaan Umum dan Penataan Ruang Kota Payakumbuh sesuai dengan Peraturan Walikota Payakumbuh Nomor 48 tahun 2021 memiliki tugas, fungsi dan kewenangan dalam penyediaan infrastruktur dasar dan atau fasilitas umum yang merupakan salah satu misi dalam mewujudkan visi Pembangunan Daerah periode 2017-2022 yaitu "Payakumbuh Maju, Sejahtera, dan Bermartabat dengan semangat kebersamaan menuju Payakumbuh Menang". Untuk mencapai hal tersebut Dinas Pekerjaan Umum dan Penataan Ruang Kota Payakumbuh menjabarkan visi pembangunan daerah tersebut ke dalam visi, misi, tujuan, dan sasaran Dinas Pekerjaan Umum dan Penataan Ruang Kota Payakumbuh yang diselaraskan dengan sasaran utama dan arah kebijakan pembangunan nasional yang tercantum dalam RPJMD tahun 2017-2022, dimana visi Dinas Pekerjaan Umum dan Penataan Ruang Kota Payakumbuh tahun 2017-2022 adalah:

TERWUJUDNYA KOTA PAYAKUMBUH YANG TERTATA DENGAN INFRASTRUKTUR YANG BERKELANJUTAN.

Makna Tertata dan Infrastruktur yang Berkelanjutan dipahami dari kata – **Sustainability** yang terbentuk dari **Sustain**: Berlanjut dan **Ability**: Kemampuan, yang berarti kemampuan untuk berlanjut atau bertahan hingga waktu kedepannya. Daya tahan tersebut dimaknai secara dinamis baik dari proses penataan kota maupun dari sistem infrastruktur. Sehingga sistem dan proses yang dibangun merupakan sistem yang kuat, fleksibel, dan layak secara ekonomi, sosial dan teknis yang tidak hanya berdampak pada peningkatan daya saing daerah dan kesejahteraan masyarakat tetapi juga memperhatikan atau menjaga lingkungan sekitarnya. Bertolak dari komitmen visi tersebut maka penjabaran misi pada Dinas Pekerjaan Umum dan Penataan Ruang Kota Payakumbuh merupakan bagian yang terintegrasi secara sistemik pada penyelenggaraan pemerintahan dan pelayanan publik Kota Payakumbuh. Maka dirancang misi sebagai upaya implementatif untuk mewujudkan visi, dimana mewujudkan keberlanjutan dari tertatanya Kota Payakumbuh dengan infrastrukturnya dimaknai melalui:

MEWUJUDKAN PERENCANAAN, PEMANFAATAN DAN PENGENDALIAN RUANG SERTA INFRASTRUKTUR PERKOTAAN YANG HANDAL

Misi Dinas Pekerjaan Umum dan Penataan Ruang Kota Payakumbuh dipahami sebagai upaya merencanakan, memanfaatkan dan mengendalikan ketataruangan Kota Payakumbuh melalui infrastruktur yang handal, tidak hanya secara kualitas tetapi sesuai dengan aturan, pemanfaatan dan kebutuhan. Infrastruktur Pekerjaan Umum dan Penataan Ruang yang handal diartikan sebagai tingkat dan kondisi ketersediaan, keterpaduan, serta kualitas dan cakupan pelayanan infrastruktur Pekerjaan Umum dan Penataan Ruang yang produktif dan cerdas, berkeselamatan, mendukung kesehatan masyarakat, menyeimbangkan pembangunan,

memenuhi kebutuhan dasar, serta berkelanjutan yang berasaskan gotong royong guna mencapai masyarakat yang lebih sejahtera.

Infrastruktur Pekerjaan Umum dan Penataan Ruang yang handal secara lebih rinci diperlukan untuk mendukung agenda prioritas daerah antara lain untuk meningkatkan produktivitas rakyat dan daya saing di pasar nasional, global dan internasional; mewujudkan kemandirian ekonomi dengan menggerakkan sektor-sektor strategis ekonomi domestik; membangun tata kelola pemerintahan yang bersih, efektif, demokratis dan terpercaya; membangun Kota Payakumbuh dengan memperkuat setiap kecamatan, kelurahan, menopang kemandirian ekonomi dengan memanfaatkan potensi daerah, dan mencerminkan kepribadian sebagai bagian dari negara kesatuan Republik Indonesia.

2.1.2 TUJUAN DAN SASARAN

Tujuan merupakan penjabaran dari visi yang dilengkapi dengan rencana sasaran strategis yang hendak dicapai dalam rangka mencapai sasaran daerah yang tertuang dalam RPJMD tahun 2017-2022. Tujuan Dinas Pekerjaan Umum dan Penataan Ruang Kota Payakumbuh secara umum adalah menyelenggarakan infrastruktur Pekerjaan Umum dan Penataan Ruang dengan tingkat dan kondisi ketersediaan, keterpaduan, serta kualitas dan cakupan pelayanan yang produktif dan cerdas, berkeselamatan, mendukung kesehatan masyarakat, menyeimbangkan pembangunan, memenuhi kebutuhan dasar, serta berkelanjutan yang berasaskan gotong royong guna mencapai masyarakat yang lebih sejahtera dan diselaraskan dengan tujuan Kementerian PUPR dalam pembangunan infrastruktur untuk terus meningkatkan ketersediaan, kemudahan, kelancaran konektivitas serta pembangunan infrastruktur yang efektif dan efisien. Lebih lanjut, tujuan tersebut di jabarkan sebagai berikut:

TERWUJUDNYA PENATAAN KOTA YANG SESUAI DENGAN RENCANA TATA RUANG DAN PEMENUHAN INFRASTRUKTUR YANG BERKUALITAS

Dalam mewujudkan tujuan tersebut, Dinas Pekerjaan Umum dan Penataan Ruang Kota Payakumbuh merumuskan sasaran-sasaran strategis yang merupakan kondisi yang hendak dicapai secara nyata dan juga sebagai penjabaran dari tujuan yang mencerminkan pengaruh dan dampak yang ditimbulkan oleh hasil (*outcome*) satu atau beberapa program pelayanan yang diberikan kepada masyarakat, dimana sasaran strategis tersebut "Meningkatnya kehandalan infrastruktur Pekerjaan Umum dan Penataan Ruang (PUPR) dalam mewujudkan: kedaulatan pangan, ketahanan air, dan kedaulatan energi; konektivitas bagi penguatan daya saing; layanan infrastruktur dasar; dan keseimbangan pembangunan antar daerah, antar sektor dan antar tingkat pemerintahan sehingga dapat memenuhi kesejahteraan masyarakat" yang digambarkan dalam suatu peta strategis sebagai petunjuk arah untuk mencapai visi. Sasaran-sasaran strategis tersebut dikelompokkan menjadi 3 (tiga) Sasaran Strategis Dinas Pekerjaan Umum dan Penataan Ruang:

1. Meningkatnya Kesesuaian Guna Lahan dengan Rencana Tata Ruang;
2. Meningkatnya Infrastruktur dasar publik yang sesuai standar;
3. Meningkatnya akuntabilitas kinerja perangkat daerah.

2.1.3 KEBIJAKAN DAN PROGRAM

Pencapaian visi Dinas Pekerjaan Umum dan Penataan Ruang Kota Payakumbuh yang akan mendukung visi Pemerintah Daerah perlu dilakukan dengan langkah nyata, oleh karenanya Dinas PUPR telah merumuskan arah kebijakan umum dan strategi pembangunan infrastruktur bidang PUPR, sebagai berikut:

1. Pemenuhan ketersediaan infrastruktur bidang PUPR dan standar pelayanan minimum dalam rangka peningkatan dukungan ketahanan air, kedaulatan pangan dan kedaulatan energi guna menggerakkan sektor-sektor strategis ekonomi domestik dalam rangka kemandirian ekonomi, melalui strategi peningkatan pemenuhan kebutuhan air baku untuk segala kebutuhan, peningkatan kinerja jaringan irigasi rawa, peningkatan pengendalian daya rusak air, peningkatan upaya konservasi sumber daya air, serta peningkatan kinerja operasi dan pemeliharaan sarana prasarana sumber daya air;
2. Pemenuhan ketersediaan infrastruktur bidang PUPR dan standar pelayanan minimum dalam rangka peningkatan dukungan terhadap konektivitas nasional guna meningkatkan produktivitas, efisiensi, dan pelayanan sistem logistik daerah bagi penguatan daya saing bangsa di lingkup nasional, global dan sektoral yang berfokus pada keterpaduan konektivitas daratan dan maritim melalui strategi peningkatan kemantapan dan konektivitas jalan skala kota untuk menurunkan waktu tempuh pada koridor utama, serta peningkatan fasilitasi terhadap jalan daerah untuk mendukung pengembangan kawasan;
3. Pemenuhan ketersediaan infrastruktur bidang PUPR dan standar pelayanan minimum dalam rangka peningkatan dukungan terhadap peningkatan kualitas dan cakupan pelayanan infrastruktur dasar permukiman di perkotaan dan perdesaan, melalui peningkatan pemenuhan kebutuhan air minum bagi masyarakat;
4. Peningkatan upaya mewujudkan Prioritas Daerah dari semua dimensi pembangunan lainnya yang terkait melalui strategi peningkatan upaya menindaklanjuti pelaksanaan kebijakan Percepatan Pelaksanaan Proyek Strategis Daerah untuk peningkatan pertumbuhan dan pemerataan pembangunan dalam rangka meningkatkan kesejahteraan masyarakat dan pembangunan daerah;
5. Peningkatan keseimbangan pembangunan antar daerah, terutama di kawasan pinggiran, dan kawasan perdesaan, akan dilakukan melalui strategi peningkatan keterpaduan perencanaan dan keterpaduan pemrograman infrastruktur PUPR dengan pengembangan Kawasan Strategis baik di perkotaan, kluster industri maupun perdesaan, peningkatan kapasitas dan pengendalian kualitas konstruksi nasional;
6. Peningkatan tata kelola Dinas PUPR yang meliputi: pengendalian dan pengawasan internal, sumber daya manusia yang kompeten, budaya organisasi yang berkinerja tinggi dan akuntabel, regulasi dan layanan hukum, data dan informasi publik, sarana dan prasarana serta kualitas inovasi teknologi terapan bidang PUPR guna mendukung penyelenggaraan pembangunan bidang PUPR yang efektif, efisien, transparan dan akuntabel akan dilakukan melalui strategi peningkatan kualitas pelaksanaan tugas dan fungsi organisasi, peningkatan kompetensi sumber daya manusia PUPR sesuai dengan persyaratan jabatan, peningkatan pemanfaatan IPTEK bidang PUPR oleh *stakeholder*, peningkatan kualitas layanan teknis bidang PUPR kepada stakeholders, peningkatan kualitas dukungan manajemen dan pelaksanaan tugas teknis lainnya, peningkatan kualitas dukungan sarana dan prasarana aparatur Dinas PUPR.

Berdasarkan arah kebijakan tersebut di atas, dapat dirumuskan program-program yaitu:

1. Program Teknis Urusan Pekerjaan Umum dan Penataan Ruang, merupakan program-program Dinas Pekerjaan Umum dan Penataan Ruang Kota Payakumbuh yang menghasilkan pelayanan kepada kelompok sasaran/ masyarakat (pelayanan eksternal) pada urusan Pekerjaan Umum dan Penataan Ruang, yaitu:
 - a. Program Pengelolaan Sumber Daya Air (SDA);
 - b. Program Pengelolaan Dan Pengembangan Sistem Penyediaan Air Minum;
 - c. Program Pengelolaan Dan Pengembangan Sistem Drainase;

- d. Program Pengembangan Pemukiman;
 - e. Program Penataan Bangunan Gedung;
 - f. Program Penyelenggaraan Jalan;
 - g. Program Pengembangan Jasa Konstruksi;
 - h. Program Penyelenggaraan Penataan Ruang;
2. Program Teknis Urusan Pertanahan, merupakan program-program Dinas Pekerjaan Umum dan Penataan Ruang Kota Payakumbuh yang menghasilkan pelayanan kepada kelompok sasaran/ masyarakat (pelayanan eksternal) pada urusan Pertanahan, yaitu:
 - a. Program Pengelolaan Izin Lokasi;
 - b. Program Penyelesaian Sengketa Tanah Garapan;
 - c. Program Penatagunaan Tanah.
 3. Program Generik, merupakan program-program yang bersifat pelayanan internal untuk mendukung pelayanan aparatur dan atau administrasi pemerintahan pada Lingkup Dinas PUPR, melalui Program Penunjang Urusan Pemerintahan Daerah

2.2 PERJANJIAN KINERJA

Pada awal Tahun 2022, telah ditetapkan Perjanjian Kinerja pada jajaran Dinas PUPR mulai dari level pejabat tertinggi (eselon II) sampai ke pelaksana berdasarkan tugas dan fungsi serta hasil turunan (*cascading*) dari perjanjian kinerja atasannya yang dikelompokkan ke dalam tiga sasaran strategis dan didukung oleh 12 program sasaran yang diukur dengan mengacu pada target dan sasaran yang tercantum di dalam Perjanjian Kinerja. Untuk mendukung pelaksanaan kinerja tersebut, pagu Dinas PUPR Kota Payakumbuh sebesar Rp. 114.222.702.816,- yang digunakan untuk melaksanakan 25 kegiatan yang terangkum dalam 64 Sub-Kegiatan. Pada indikator kinerja Persentase Panjang kota dengan kondisi mantap mengingat realisasi tahun sebelumnya (2021) yang sudah melebihi target pada Renstra di tahun 2022, maka pada perjanjian kinerja 2022, dilakukan penyesuaian yang disesuaikan dengan target rencana kerja fisik pada tahun 2022.

Tabel 2. 1 Perjanjian Kinerja Dinas PUPR Tahun 2021

TUJUAN	SASARAN STRATEGIS	INDIKATOR KINERJA SASARAN	TARGET	PROGRAM	ANGGARAN
Terwujudnya Penataan Kota yang Sesuai dengan Rencana Tata ruang dan Pemenuhan Infrastruktur yang Berkualitas	1. Meningkatkan Kesesuaian Guna Lahan dengan Rencana Tata Ruang	Persentase kesesuaian pemanfaatan ruang	80.10%	1. Program Penyelenggaraan Penataan Ruang	1,054,398,814
				2. Program Penataan Bangunan dan Lingkungannya	410,150,390
				3. Program Penyelesaian Sengketa Tanah Garapan	55,616,770
				4. Program Penatagunaan Tanah	87,761,850
	2. Meningkatkan Infrastruktur Dasar Publik yang Sesuai Standar	Persentase pelayanan air minum	100.00%	Program Pengelolaan Dan Pengembangan Sistem Penyediaan Air Minum	2,240,440,910
				Persentase daerah irigasi berkinerja baik	86.58%

TUJUAN	SASARAN STRATEGIS	INDIKATOR KINERJA SASARAN	TARGET	PROGRAM	ANGGARAN
				Daerah Irigasi Yang Luasnya Dibawah 1000 ha Dalam 1 (Satu) Daerah Kabupaten/Kota	
		Persentase penataan sungai	26.37%	Program Pengelolaan Sumber Daya Air (SDA), Kegiatan Pengelolaan SDA dan Bangunan Pengaman Pantai Pada Wilayah Sungai (WS) Dalam 1 (Satu) Daerah Kabupaten/Kota	10,143,310,134
		Persentase ketersediaan fasilitas umum perkotaan	71.98%	1. Program Penataan Bangunan Gedung	19,521,836,768
				2. Program Pengembangan Jasa Konstruksi	473,174,374
		Persentase panjang jalan status kota dalam kondisi mantap	84.00%	1. Program Pengembangan Pemukiman	6,966,078,850
				2. Program Penyelenggaraan Jalan	33,303,701,458
		Persentase sistem drainase skala kota	64.40%	1. Program Pengelolaan Dan Pengembangan Sistem Drainase	13,056,524,982
	Meningkatnya Akuntabilitas Kinerja Perangkat Daerah	Nilai evaluasi AKIP Perangkat Daerah	AA	1. Program Penunjang Urusan Pemerintahan Daerah	15,395,937,742

BAB 3

AKUNTABILITAS KINERJA

Pengukuran capaian kinerja dinas dilakukan dengan cara membandingkan antara target setiap indikator sasaran dalam perjanjian kinerja dengan realisasinya. Secara keseluruhan kinerja Dinas Pekerjaan Umum dan Penataan Ruang Kota Payakumbuh tahun 2021 dinyatakan “berhasil”, karena rata-rata capaiannya di atas 95,00% dari target dan mengindikasikan dilaksanakan secara efektif dan efisien. Untuk mendukung capaian kinerja tersebut, Dinas Pekerjaan Umum dan Penataan Ruang Kota Payakumbuh telah menginisiasi penyusunan berbagai kebijakan yang terkait dengan peningkatan kualitas penyelenggaraan urusan pekerjaan umum dan penataan ruang, peningkatan penyelenggaraan akuntabilitas kinerja, dan peningkatan kualitas pelayanan publik.

3.1 CAPAIAN KINERJA SKPD 2022

Tingkat akuntabilitas kinerja tersusun dari komponen proses yaitu perencanaan kinerja, pengukuran kinerja, pelaporan kinerja, evaluasi kinerja, dan capaian kinerja. Komponen proses ini diukur dari tahap penetapan pada kinerja Dinas (*dampak/impact* pada level *stakeholder*) sebagaimana tercantum di dalam Rencana Strategis (Renstra) Dinas PUPR Kota Payakumbuh sampai dengan pelaksanaan dan hasil sasaran-sasaran strategis (*outcome/ impact* pada level masyarakat yang dilayani) yaitu meningkatnya keandalan infrastruktur Pekerjaan Umum dan Penataan Ruang dalam mewujudkan Payakumbuh Maju, Sejahtera, dan Bermartabat dengan semangat kebersamaan menuju Payakumbuh Menang yang diukur melalui sasaran-sasaran strategis. Sasaran strategis (*outcome/impact* pada level masyarakat yang harus dipenuhi) merupakan kondisi yang hendak dicapai secara nyata oleh Dinas PUPR Kota Payakumbuh sebagai penjabaran dari tujuan yang mencerminkan pengaruh yang ditimbulkan dengan adanya hasil (*outcome*) satu atau beberapa program, yaitu:

1. SS.1 Meningkatnya Kesesuaian Guna Lahan dengan Rencana Tata Ruang.
2. SS.2 Meningkatnya Infrastruktur dasar publik yang sesuai standar.
3. SS.3 Meningkatnya akuntabilitas kinerja perangkat daerah.

Capaian kinerja Dinas PUPR Kota Payakumbuh didukung oleh 3 (lima) sasaran strategis sesuai dengan perubahan perjanjian kinerja Kepala Dinas tahun 2022 yang disesuaikan dengan dokumen Pelaksanaan Anggaran Dinas Pekerjaan Umum dan Penataan Ruang Kota Payakumbuh Tahun 2022. Capaian kinerja Dinas Pekerjaan Umum dan Penataan Ruang Kota Payakumbuh Tahun 2022 adalah sangat memuaskan dengan nilai 108.69%, sebagai berikut:

Tabel 3. 1 Capaian Kinerja Dinas PUPR Tahun 2022

NO.	SASARAN STRATEGIS/ INDIKATOR KINERJA	SATUAN	TARGET	REALISASI	KINERJA	PREDIKAT CAPAIAN
SS.1	Meningkatnya Kesesuaian Guna Lahan dengan Rencana Tata Ruang					
1.	Persentase Kesesuaian Pemanfaatan Ruang	%	80.00	80.15	100.06%	Sangat Baik

NO.	SASARAN STRATEGIS/ INDIKATOR KINERJA	SATUAN	TARGET	REALISASI	KINERJA	PREDIKAT CAPAIAN
SS.2	Meningkatnya Infrastruktur dasar publik yang sesuai standar					
1.	Persentase Pelayanan Air Minum	%	100.00	99.21	99.21%	Sangat Baik
2.	Persentase Ketersediaan Fasilitas Umum Perkotaan	%	71.98	71.98	100.00%	Sangat Baik
3.	Persentase Panjang Jalan Status Kota Dalam Kondisi Mantap	%	77.31	84.08	108.75%	Sangat Baik
4.	Persentase Sistem Drainase Skala Kota	%	64.40	64.41	99.39%	Sangat Baik
5.	Persentase Daerah Irigasi Berkinerja Baik	%	86.58	89.50	103.37%	Sangat Baik
6.	Persentase Penataan Sungai	%	26.37	26.74	101.40%	Sangat Baik
SS.3	Meningkatnya akuntabilitas kinerja perangkat daerah					
1.	Nilai Evaluasi AKIP Dinas	Range Nilai	AA	AA	100,00%	Sangat Baik

Sumber: Laporan Pelaksanaan Kegiatan Dinas PUPR Tahun 2022

Jika dilihat dari perbandingan target dan realisasi yang terlaksana, seluruh indikator menunjukkan pencapaian diatas Sembilan puluh Sembilan persen, sehingga dapat dikatakan semua indikator kinerja utama dinas dapat dilaksanakan dengan kinerja sangat baik.

3.1.1 SASARAN 1: MENINGKATNYA KESESUAIAN GUNA LAHAN DENGAN RENCANA TATA RUANG

Persentase Kesesuaian Pemanfaatan Ruang digunakan sebagai alat untuk mengukur kesesuaian penggunaan lahan dengan rencana pemanfaatan ruang yang telah diatur dalam peraturan rencana tata ruang. Penataan ruang bertujuan untuk mewujudkan ruang yang memenuhi kebutuhan pembangunan yang berwawasan lingkungan namun juga menciptakan keberpihakan dalam berinvestasi. Selain itu penataan ruang juga bertujuan untuk mewujudkan ruang wilayah yang aman, nyaman, produktif dan berkelanjutan, dengan kata lain penataan ruang diharapkan dapat mengefisienkan pembangunan dan meminimalisasi konflik kepentingan dalam pemanfaatan ruang.

Indikator ini diformulasikan melalui perbandingan luas pemanfaatan sesuai dengan dokumen/ peraturan tata ruang dengan luas wilayah Kota Payakumbuh dan dikalikan dengan seratus persen. Dengan begitu kedepannya dapat dilakukan berbagai tindakan terhadap pemanfaatan ruang, seperti sosialisasi, teguran maupun penyegelan yang diawali dengan pendeteksian, pengidentifikasian dan analisis sekaligus evaluasi dalam pemanfaatan ruang baik itu fisik maupun non fisik lainnya (seperti pengaturan bangunan, jalan, tutupan dan sebagainya). Interpretasi digunakan sebagai pedoman untuk identifikasi pemanfaatan ruang, yang dijadikan dasar dalam pengklasifikasian jenis pemanfaatan ruang di Kota Payakumbuh menurut ketentuan rencana tata ruang yang ditetapkan.

Tabel 3. 2 Capaian Kinerja Dinas Sasaran Strategis 2 Dinas PUPR Tahun 2022

NO.	URAIAN	CAPAIAN TAHUN 2021 (%)	2022			KATEGORI	TARGET AKHIR RPJMD (%)	%CAPAIAN 2022 TERHADAP RPJMD
			TARGET (%)	REALISASI (%)	%CAPAIAN			
1.	Persentase Kesesuaian Pemanfaatan Ruang	100.21%	80.10	80.15	100.06%	Sangat Baik	80.10	100.06%

Penataan ruang menuntut kejelasan pendekatan dalam proses perencanaannya demi menjaga keselarasan, keserasian, keseimbangan dan keterpaduan antar daerah, antara pusat dan daerah, antar sektor, dan antar pemangku kepentingan. Perlu dilakukan penataan ruang yang dapat mengharmonisasikan lingkungan alam dan lingkungan buatan, yang mampu mewujudkan keterpaduan penggunaan sumber daya alam dan sumber daya buatan, serta yang dapat memberikan perlindungan terhadap fungsi ruang dan pencegahan dampak negatif terhadap lingkungan hidup akibat pemanfaatan ruang. Kaidah penataan ruang ini harus dapat diterapkan dalam setiap proses perencanaan tata ruang. Kebijakan dari urusan tata ruang yaitu berpedoman pada Rencana Tata Ruang, merupakan dokumen yang berfungsi memberikan arahan pembangunan yang berimplikasi pada keruangan, sehingga tercipta ruang yang aman, nyaman, produktif, dan berkelanjutan bagi kehidupan manusia. Kota Payakumbuh telah memiliki dokumen Rencana Tata Ruang yang sudah ditetapkan menjadi Peraturan Daerah yaitu Peraturan Daerah Kota Payakumbuh Nomor 5 Tahun 2020 tentang Perubahan Atas Peraturan Daerah Nomor 1 Tahun 2012 Tentang Rencana Tata Ruang Wilayah Kota Payakumbuh tahun 2010-2030 dan Peraturan Daerah Kota Payakumbuh Nomor 2 Tahun 2018 tentang Rencana Detail Tata Ruang Kota Payakumbuh Tahun 2018-2038.

Tabel 3. 3 Indikator Persentase Kesesuaian Pemanfaatan Ruang

URAIAN	SATUAN	2017	2018	2019	2020	2021	2022
Target Kinerja	Persentase	78,60	78,90	79,20	79,50	79,80	80,10
Luas penggunaan lahan sesuai dengan rencana tata ruang	Ha	6.321,80	6.345,93	6.372,52	6.400,62	6.431,97	6.446,46
Luas wilayah Kota Payakumbuh	Ha	8.043,00	8.043,00	8.043,00	8.043,00	8.043,00	8.043,00
Realisasi	Persentase	78,60	78,90	79,23	79,58	79,97	80,15
Capaian Kinerja		100,00%	100,00%	100,04%	100,10%	100,21%	100,06%

Sumber: Laporan Pelaksanaan Kegiatan Dinas PUPR Tahun 2022

Luas penggunaan lahan yang sesuai dengan rencana tata ruang adalah sebesar 6.446,46 Ha dari total luas kota Payakumbuh. Dengan kinerja berkategori Sangat baik, capaian kinerja ini telah melebihi target yang ditetapkan untuk tahun 2022. Sehingga dengan kondisi ini dapat diasumsikan untuk target strategis pada akhir periode RPJMD Kota Payakumbuh tahun 2022 dapat dicapai lebih baik. Kondisi ini salah satunya dipengaruhi dengan telah disusunnya Rencana Detail Tata Ruang (RDTR).

Tabel 3. 4 Pola Ruang Kota Payakumbuh Kondisi Tahun 2022

NO	ASPEK EVALUASI POLA RUANG	RENCANA (HA)	AKTUAL PENGGUNAAN LAHAN (HA)	REALISASI %
A	Kawasan Lindung			
1	Hutan Lindung	346,75	337,17	97,24

NO	ASPEK EVALUASI POLA RUANG	RENCANA (HA)	AKTUAL PENGGUNAAN LAHAN (HA)	REALISASI %
2	RTH Sempadan Sungai	222,47	216,46	97,30
3	RTH Sempadan Kereta Api	3,52	2,27	64,49
4	Kawasan Heritages	13,48	9,27	68,77
5	Sempadan Mata Air	12,56	5,84	46,50
	Sub Total I	598,78	571,01	95,36
B	RTH			
1	RTH Hutan Kota	105,64	81,77	77,40
2	Taman Kota	4,63	0,48	10,37
3	Pemukaman	17,70	11,50	64,97
3	Sabuk Hijau	129,68	69,06	53,25
4	Sempadan Sutet	273,54	175,29	64,08
5	Fasilitas Olahraga	7,51	7,12	94,81
6	RTH di pusat-pusat pelayanan	13,19	0,17	1,29
7	TPA Regional	16,83	11,85	70,41
8	Pertanian Lahan Basah	1.834,00	2613,50	142,50
	Sub Total II	2.402,72	2970,74	123,64
	Total Luas Kawasan Lindung	3.001,50	3541,75	118,00
C	Kawasan Budidaya			
1	Perumahan	3.014,30	1809,06	60,02
2	Perdagangan dan Jasa	633,30	407,29	64,31
3	Pusat pemerintahan dan perkantoran	51,30	8,38	16,34
4	Kawasan Peruntukan lainnya	65,40	34,58	52,87
5	Industri	63,61	25,70	40,40
6	Perkebunan	1057,17	522,64	49,44
7	Kawasan Wisata	156,42	97,14	62,10
	Total Luas Kawasan Budidaya	5.041,50	2904,79	57,62
	Total Kesesuaian	8.043,00	6446,54	80,15

Sumber: Laporan Pelaksanaan Kegiatan Dinas PUPR Tahun 2022

Program yang mendukung pencapaian target:

1. Program Penataan Bangunan dan Lingkungannya
2. Program Penyelenggaraan Penataan Ruang;
3. Program Penyelesaian Sengketa Tanah Garapan;
4. Program Penatagunaan Tanah.

Gambaran tentang program, kegiatan, pagu, realisasi anggaran, output serta dampak terhadap capaian kinerja dapat dilihat pada tabel berikut:

Tabel 3. 5 Program Pencapaian Indikator Persentase Kesesuaian Pemanfaatan Ruang

NO	PROGRAM/ KEGIATAN/ SUB-KEGIATAN	PAGU	REALISASI	INDIKATOR KINERJA	TARGET	REALISASI
VII	PROGRAM PENATAAN BANGUNAN DAN LINGKUNGANNYA	410,150,390	406,328,800	Persentase Kawasan Strategis yang Memiliki RTBL	16,67	16,67
14	Penyelenggaraan Penataan Bangunan dan Lingkungannya di Daerah Kabupaten/ Kota	410,150,390	406,328,800	Persentase Ketersediaan Dokumen dan Regulasi Penataan Bangunan dan Lingkungannya	90.00	100.00
29	Penataan Bangunan dan Lingkungan	410,150,390	406,328,800	Jumlah Regulasi RTBL yang ditetapkan	1.00	1.00
				Jumlah Dokumen RTBL yang disusun	1.00	1.00
X	PROGRAM PENYELENGGARAAN PENATAAN RUANG	1,054,398,814	1,029,164,680	Persentase Kepatuhan Pelaku Pembangunan sesuai Rencana Tata Ruang	36.18	32.45
19	Penetapan Rencana Tata Ruang Wilayah (RTRW) dan Rencana Rinci Tata Ruang (RRTR) Kabupaten/Kota	82,128,990	81,867,950	Persentase Ketersediaan Dokumen dan Regulasi Tata Ruang	100.00	100.00
				Persentase Ketersediaan Dokumen Teknis Ruang Kawasan	66.67	100.00
53	Sosialisasi Kebijakan dan Peraturan Perundang-undangan Bidang Penataan Ruang	82,128,990	81,867,950	Jumlah Media Informasi yang Digunakan sebagai Sarana Sosialisasi	4.00	4.00
				Jumlah Aturan dan Kebijakan Penataan Ruang yang Disampaikan	3.00	2.00
20	Koordinasi dan Sinkronisasi Perencanaan Tata Ruang Daerah Kabupaten/Kota	515,488,162	512,181,290	Persentase Penerbitan Penilaian Kesesuaian Pemanfaatan Ruang	97.56	98.24
54	Koordinasi dan Sinkronisasi Penyusunan RRTR Kabupaten/Kota	406,330,660	405,659,600	Jumlah Aturan Hukum yang Mengatur Perencanaan Tata Ruang	2.00	2.00
55	Peningkatan Peran Masyarakat Dalam Penataan Ruang	109,157,502	106,521,690	Jumlah Blad RTRK yang dimutakhirkan	152.00	152.00

NO	PROGRAM/ KEGIATAN/ SUB- KEGIATAN	PAGU	REALISASI	INDIKATOR KINERJA	TARGET	REALISASI
				Jumlah Advice Planning yang Diterbitkan	480.00	799.00
21	Koordinasi dan Sinkronisasi Pemanfaatan Ruang Daerah Kabupaten/Kota	166,454,380	161,266,800	Persentase Peta RTR yang Diupdate dan Diinformasikan	100.00	100.00
56	Koordinasi dan Sinkronisasi Pemanfaatan Ruang Untuk Investasi dan Pembangunan Daerah	81,828,290	77,741,350	Jumlah Rekomendasi Pemanfaatan Ruang Yang Diberikan	4.00	5.00
57	Sistem Informasi Penataan Ruang	84,626,090	83,525,450	Jumlah Peta Digital yang Diupdate	1.00	1.00
				Jumlah Peta Analog yang Diinformasikan	2.00	2.00
22	Koordinasi dan Sinkronisasi Pengendalian Pemanfaatan Ruang Daerah Kabupaten/Kota	290,327,282	273,848,640	Persentase Penertiban Pelanggaran Pemanfaatan Ruang	100.00	100.00
58	Koordinasi dan Sinkronisasi Pemberian Insentif dan Disinsentif Bidang Penataan Ruang	95,817,980	95,504,700	Jumlah aturan pengendalian pemanfaatan ruang yang disiapkan	1.00	1.00
59	Koordinasi dan Sinkronisasi Penertiban dan Penegakan Hukum Bidang Penataan Ruang	194,509,302	178,343,940	Jumlah Pengawasan Pemanfaatan Ruang yang Dilaksanakan	610.00	610.00
				Jumlah Teguran Pelanggaran Ruang yang Diterbitkan	312.00	312.00
XI	PROGRAM PENYELESAIAN SENGKETA TANAH GARAPAN	55,616,770	50,568,160	Persentase Tanah Sengketa, Konflik yang Difasilitasi	27.83	39.13
23	Penyelesaian Sengketa Tanah Garapan Dalam Kabupaten/Kota	55,616,770	50,568,160	Persentase Sengketa Tanah Garapan yang Dimediasi	50.00	66.67
60	Inventarisasi Sengketa, Konflik, dan Perkara Pertanahan dalam 1 (satu) Daerah Kabupaten/ Kota	55,616,770	50,568,160	Jumlah Sengketa, Konflik dan Perkara Pertanahan yang Difasilitasi	10.00	10.00
XII	PROGRAM PENATAGUNAAN TANAH	87,761,850	84,772,610	Persentase Penetapan Tanah Untuk Pembangunan Fasilitas Umum	15.00	19.64
24	Penggunaan Tanah yang Hamparannya Dalam 1 (satu) Daerah Kabupaten/Kota	87,761,850	84,772,610	Persentase Sertifikasi Aset Tanah dan Bangunan Pemerintah Kota	17.46	19.47

NO	PROGRAM/ KEGIATAN/ SUB-KEGIATAN	PAGU	REALISASI	INDIKATOR KINERJA	TARGET	REALISASI
61	Koordinasi dan Sinkronisasi Perencanaan Penggunaan Tanah	87,761,850	84,772,610	Jumlah Sertifikasi Aset Tanah Pemko yang Dilaksanakan	25.00	25.00
				Jumlah tanah aset pemko yang memiliki dokumen hibah/ penyerahan	184.00	184.00
TOTAL		1,607,927,824	1,570,834,250			

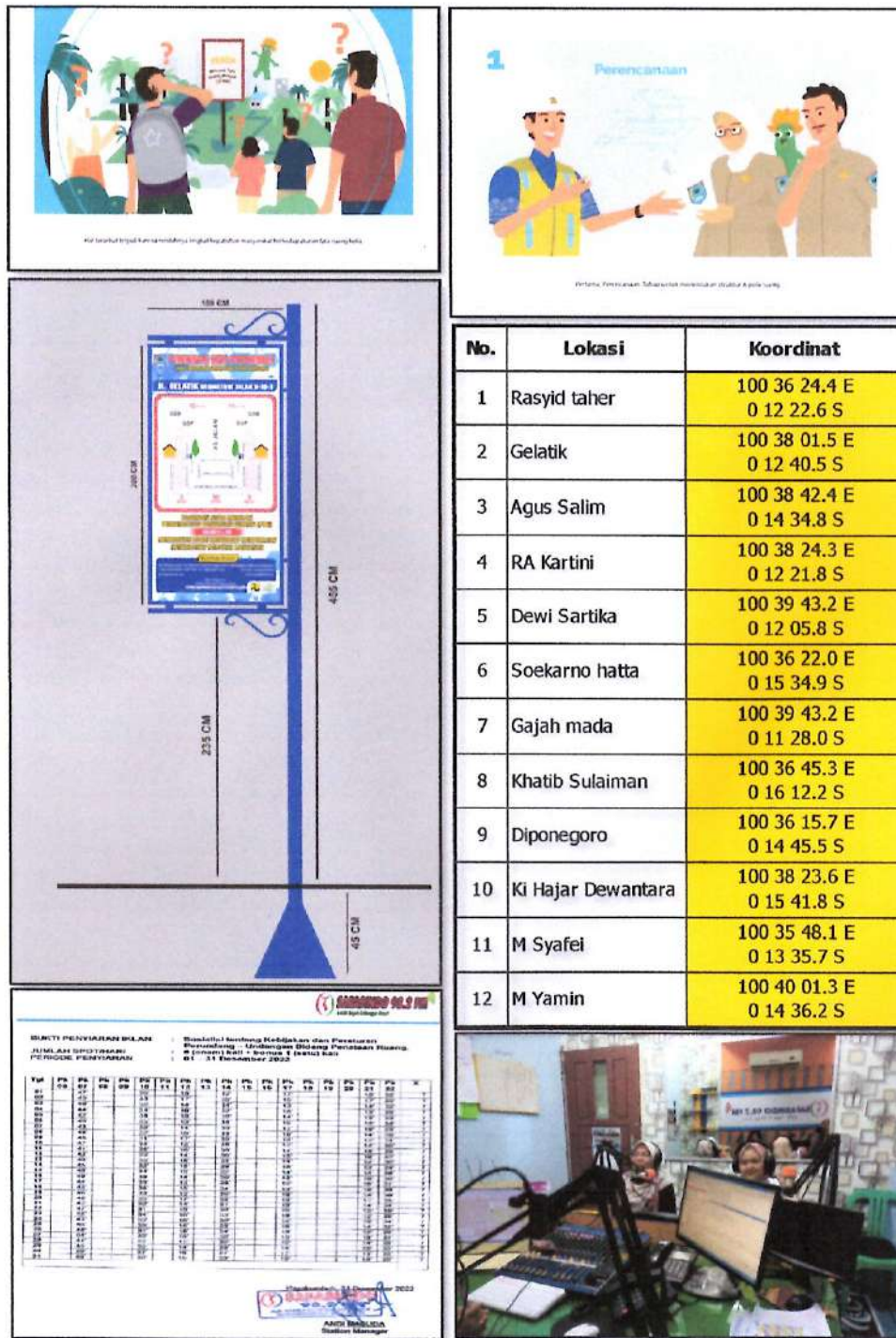
Sumber: Laporan Pelaksanaan Kegiatan Dinas PUPR Tahun 2022

Faktor Pendorong Keberhasilan Capaian Indikator:

1. Sosialisasi dilakukan dengan berbagai macam cara: Hibauan atau sosialisasi melalui radio daerah dimana masih banyak masyarakat yang menggunakan dan mendengarkan radio di Kota Payakumbuh dan sekitarnya, Pembuatan Film Animasi Sosialisasi Peraturan Penataan Ruang, dan pembuatan plang informasi yang berisi informasi Garis Sempadan, Informasi Peruntukan Ruang, dan Hibauan untuk mengurus izin sebelum melakukan kegiatan membangun atau berusaha. Karena keterbatasan anggaran pada tahun ini hanya dapat dilakukan untuk 12 (dua belas) titik di dua belas ruas jalan Kota Payakumbuh. Disamping itu juga dimanfaatkan Media sosialisasi lainnya adalah melalui sosialisasi secara tatap muka yang merupakan bagian dari target kinerja dan melalui pembuatan Leaflet yang dalam hal ini tidak dihitung sebagai indikator kinerja. Pembuatan leaflet sebagai media sosialisasi dilakukan dalam 2 tema yaitu tentang mekanisme pengurusan KKPR dan Sitarang serta leaflet tentang Pengendalian Pemanfaatan Ruang dan Pengawasan Penataan Ruang.



Gambar 2 Media Sosialisasi Penataan Ruang (1)




Gambar 3 Media Sosialisasi Penataan Ruang (2)

2. Telah dilakukan Pemutakhiran peta blad Rencana Teknik Ruang Kawasan (RTRK) skala 1:1000 (2 BWP) dengan proses sinkronisasi dengan rencana tata ruang, dan hasil digitasi peta dasar untuk mengidentifikasi kondisi eksisting bangunan dan infrastruktur serta lingkungan pada lokasi kawasan perencanaan, melalui Pembuatan laporan dokumen rencana dan peta yang menuangkan peruntukan ruang, ketentuan intensitas bangunan, ketentuan tata bangunan, rencana sarana dan prasarana pada BWP dimaksud berdasarkan analisis multisektor sesuai dengan dokumen rencana rinci tata ruang.

Gambar 4 Rapat Persiapan Penunjukan Penyedia (Ki-Atas), Rapat Pembahasan Laporan



Pendahuluan (Ka-Atas), Pembahasan Laporan Data Dan Analisa (Ki-Bawah), Pembahasan dokumen RTRK (Ka-Bawah)



Gambar 5 Dokumen Peta Pemutakhiran BLAD RTRK BWP II

Pembuatan *data base blad* RTRK di 2 BWP berbasis GIS yang dapat dioperasionalkan untuk proses pelayanan di bidang penataan ruang, dan Pembuatan rencana wujud visual

tata bangunan pada kawasan sub BWP prioritas, yang diintegrasikan seluruh *database* RTRK Blad Skala 1:1.000 yang telah disusun menjadi satu database RTRK se Kota Payakumbuh berbasis GIS.

- Melakukan pelayanan Kesesuaian Kegiatan Pemanfaatan Ruang (KKPR) kepada masyarakat, pemerintah dan swasta dalam rangka proses pengendalian pembangunan di Kota Payakumbuh dan untuk memperoleh Perizinan Berusaha dan Non Berusaha dalam bentuk Persetujuan Bangunan Gedung (PBG).



Gambar 6 Dokumen Peta Pemutakhiran BLAD RTRK BWP II

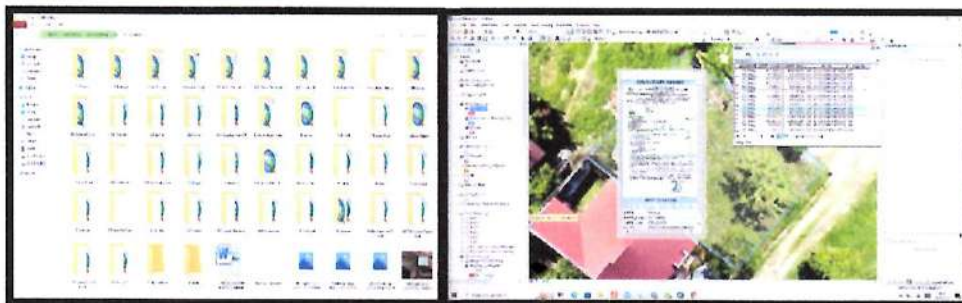
- Dalam rangka meningkatkan kualitas dan efektivitas penataan ruang daerah dan mengintegrasikan berbagai kepentingan yang bersifat lintas sektor, lintas wilayah, dan lintas pemangku kepentingan dalam penataan ruang perlu dilakukan koordinasi antar perangkat daerah dan antar tingkat pemerintahan. Implementasinya adalah dibentuknya Forum Penataan Ruang berdasarkan Peraturan Menteri Agraria dan Tata Ruang/ Kepala Badan Pertanahan Nasional Republik Indonesia Nomor 15 Tahun 2021 tentang Koordinasi Penyelenggaraan Penataan Ruang dan sebagaimana telah diubah dengan Peraturan Menteri ATR/BPN No. 9 Tahun 2022.

Forum Penataan Ruang merupakan lembaga yang mempunyai peran sangat strategis dalam kegiatan penataan ruang, baik pada aspek perencanaan tata ruang, pemanfaatan, maupun pengendalian pemanfaatan ruang serta melibatkan peran dan integrasi lintas sektor yang terdiri atas perangkat daerah, asosiasi profesi, akademisi, dan tokoh Masyarakat. Peningkatan jumlah investor yang menanamkan modalnya di Kota Payakumbuh, menandakan peluang besar bagi Kota Payakumbuh untuk semakin maju, khususnya dalam hal perekonomian dan peningkatan kesejahteraan masyarakat. Adakalanya rencana tata ruang menjadi kendala bagi investor yang akan membangun di Kota Payakumbuh, karenanya pembahasan Forum Penataan Ruang akan sangat membantu dalam pemecahan masalah sehingga rencana tata ruang tidak akan pernah menjadi produk hukum yang menghambat investasi daerah.



Gambar 7 Pelaksanaan Forum Penataan Ruang

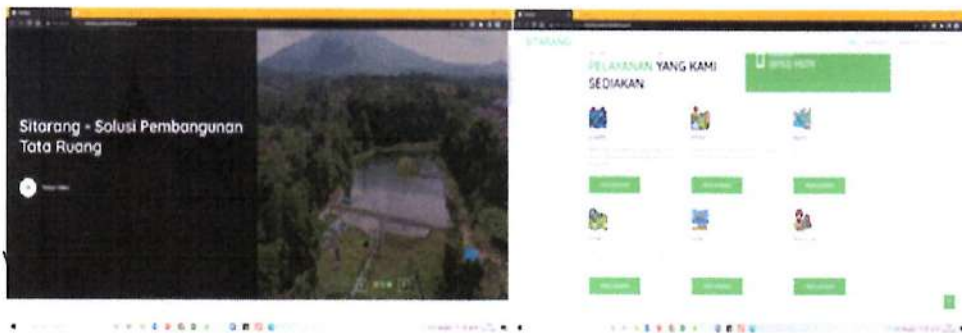
5. Dilakukan pemutakhiran peta digital, dilakukan dengan cara swakelola yang melibatkan tenaga ahli analisis SIG untuk updating peta digital dengan menginput data-data KKPR selama tahun 2022. Informasi Peta analog dilakukan pada perangkat daerah di Kota dan seluruh masyarakat Kota Payakumbuh yang memerlukan informasi rencana Tata Ruang dengan penambahan 2 Peta analog untuk BWP 2 dan BWP 3 Kota Payakumbuh dalam skala 1:1.000. Disamping itu juga dilakukan pengembangan dan perbaikan aplikasi e-KKPR dalam rangka mempermudah proses penerbitan penilaian KKPR untuk memberikan layanan KKPR yang merupakan bagian dari kemudahan perizinan masyarakat baik perizinan berusaha maupun perizinan non berusaha, dan Perbaikan dan updating aplikasi Sitarang dengan penambahan beberapa fitur dari aplikasi sebelumnya.



Gambar 8 Pemutakhiran Peta Digital (1)



Gambar 9 Pemutakhiran Peta Digital (2)



Gambar 10 Perbaikan dan Pemutakhiran Aplikasi Sitarang

6. Penyusunan Rancangan Peraturan Walikota tentang pemberian insentif dan disinsentif penataan ruang, melalui Harmonisasi Rancangan Peraturan Walikota tentang Pemberian Insentif dan Disinsentif Penataan Ruang dengan Perancang Kanwil Kementerian Hukum dan HAM Provinsi Sumatera Barat yang difasilitasi oleh Bagian Hukum Setdako Payakumbuh dengan melibatkan Tim teknis yang dituangkan dalam Surat Keputusan Sekretaris Daerah Kota Payakumbuh, yang dilanjutkan dengan Melaksanakan penyempurnaan muatan penyusunan Penguatan juknis rancangan Peraturan Walikota tentang Pemberian Insentif dan Disinsentif Penataan Ruang dengan menpedomani Peraturan Menteri Agraria dan Tata Ruang/Kepala Badan Pertanahan Nasional Republik Indonesia Nomor 21 Tahun 2021 tentang Pelaksanaan Pengendalian Pemanfaatan Ruang dan Pengawasan Penataan Ruang



Gambar 11 Rapat Harmonisasi Perwako Insentif Disentif Kota Payakumbuh

7. Dibentuk Tim dari Dinas Pekerjaan Umum dan Penataan Ruang pada Bidang Penataan Ruang akan memfasilitasi penerbitan Surat Perintah Pemberhentian Pekerjaan Bangunan (SP3-B), dan dokumen penertiban lainnya sesuai ketentuan yang berlaku, dan juga Tim Terpadu Penertiban Bangunan dalam bentuk kegiatan penyegelan dan pembongkaran melalui Surat Keputusan Walikota Payakumbuh No. 600.37/445/Wk-Pyk/2022.



Gambar 12 Surat Keputusan Walikota Payakumbuh No. 600.37/445/Wk-Pyk/2022

8. Dilaksanakan pemeriksaan bangunan yang telah memiliki KKPR dituangkan dalam berita Acara Pemeriksaan (BAP) atau Laporan Inspeksi Bangunan lebih Kurang 350 berkas dan disamping perubahan alih fungsi lahan yang tidak memiliki Persetujuan Gedung yang dituangkan yang bertujuan untuk meningkatkan ketertiban penataan ruang Kota Payakumbuh melalui masyarakat yang telah memiliki dokumen legal sesuai izin yang



Gambar 13 Pelaksanaan pengawasan dan penertiban terhadap bangunan-bangunan atau lahan yang ada di Kota Payakumbuh

9. Dilaksanakannya program Konsolidasi Tanah Perkotaan (KTP) pada tahun 1991 di 3 (tiga) Kelurahan antara lain: Kelurahan Payalanssek, Kelurahan Tanjung Gadang, Kelurahan Padang Tinggi Kecamatan Payakumbuh Barat Kota Payakumbuh. Untuk proses fasilitasi dalam rangka membuat rumusan pemecahan masalah tanah KTP dapat dilakukan dengan cara gelar kasus masing-masing persil yang belum bersertipikat sehingga dapat memaksimalkan hasil penerbitan sertipikat untuk memberikan kepastian hukum bagi pemilik tanah yang bersangkutan.



Gambar 14 Rapat Koordinasi dengan Kantor Pertanahan (K) Rapat Koordinasi Tim Inventarisasi Sengketa, Konflik dan Perkara Pertanahan (Ka)

10. Telah dilakukannya fasilitasi sertipikat tanah aset pemko yang dilaksanakan pada tahun 2022 hingga terbit sertipikat hak pakai sebanyak 25 buah sertipikat, dengan rincian sebagai berikut:

Tabel 3. 6 Data Sertifikasi Tanah Pemda Tahun 2022

NO.	NOMOR HAK PAKAI/SU/PBT	PERUNTUKAN	LUAS	LOKASI
1	Hak Pakai 00003	Gedung Sekolah SDN 30 Kota Payakumbuh	2.856 m ²	Kel. Padang Tinggi Piliang Kec. Payakumbuh Barat
	SU 00431/2022			
	PBT 305/2021			
2	Hak Pakai 00004	Rumah Dinas I SDN 30 Kota Payakumbuh	114 m ²	Kel. Padang Tinggi Piliang Kec. Payakumbuh Barat
	SU 00430/2022			
	PBT 306/2021			
3	Hak Pakai 00002	Rumah Dinas II SDN 30 Kota Payakumbuh	130 m ²	Kel. Padang Tinggi Piliang Kec. Payakumbuh Barat
	SU 00432/2022			
	PBT 308/2022			
4	Hak Pakai 00005	Rumah Dinas III SDN 30 Kota Payakumbuh	228 m ²	Kel. Padang Tinggi Piliang Kec. Payakumbuh Barat
	SU 00429/2022			
	PBT 307/2021			
5	Hak Pakai 00016	Kantor Pemerintah (DPMPSTP)	44 m ²	Kel. Kotokociak Kubu Tapakrajo Kec. Payakumbuh Utara
	SU 00300/2022			
	PBT 25/2022			
6	Hak Pakai 00011	Kantor Pemerintah (Kantor Lurah Koto Panjang)	799 m ²	Kel. Koto Panjang Kec. Payakumbuh Timur
	SU 00380/2022			
	PBT 7/2022			
7	Hak Pakai 00014	Jalan Perumahan Payolansek Indah I	632 m ²	Kel. Payolansek Kec. Payakumbuh Barat
	SU 00994/2022			
	PBT 50/2020			
8	Hak Pakai 00015	Jalan Perumahan Payolansek Indah II	450 m ²	Kel. Payolansek Kec. Payakumbuh Barat
	SU 00993/2022			
	PBT 54/2020			
9	Hak Pakai 00010	Jalan Perumahan Pulai Indah Talang	2.396 m ²	Kel. Talang Kec. Payakumbuh Barat
	SU 01106/2022			

NO.	NOMOR HAK PAKAI/SU/PBT	PERUNTUKAN	LUAS	LOKASI
	PBT 51/2020			
10	Hak Pakai 00009	Jalan Perumahan Palano II Talang	2.364 m ²	Kel. Talang Kec. Payakumbuh Barat
	SU 01105/2022			
	PBT 55/2020			
11	Hak Pakai 00005	Jalan Perumahan Palano III Limbukan	2.524 m ²	Kel. Limbukan Kec. Payakumbuh Selatan
	SU 00521/2022			
	PBT 53/2020			
12	Hak Pakai 00003	Jalan Perumahan Palano IV Sawah Padang	1.648 m ²	Kel. Sawahpadang Auakuniang Kec. Payakumbuh Selatan
	SU 00439/2022			
	PBT 49/2020			
13	Hak Pakai 00002	Jalan Perumahan Padang Karambia Sejahtera	2.500 m ²	Kel. Kototuo Limokampuang Kec. Payakumbuh Selatan
	SU 00102/2022			
	PBT 57/2020			
14	Hak Pakai 00001	Jalan Perumahan Sicincin Permai	2.601 m ²	Kel. Sicincin Kec. Payakumbuh Timur
	SU 00480/2022			
	PBT 58/2020			
15	Hak Pakai 00011	Jalan Perumahan Kedoya Green Tiakar I	1.843 m ²	Kel. Tiakar Kec. Payakumbuh Timur
	SU 01399/2022			
	PBT 59/2020			
16	Hak Pakai 00010	Jalan Perumahan Kedoya Green Tiakar II	3.257 m ²	Kel. Tiakar Kec. Payakumbuh Timur
	SU 01398/2022			
	PBT 52/2020			
17	Hak Pakai 00005	Jalan Pejuang (pelebaran kanan)	45 m ²	Kel. Balai Tongah Koto Kec. Payakumbuh Utara
	SU 00164/2022			
	PBT 109/2022			
18	Hak Pakai 00005	Jalan Siti Manggopoh (Jalan Lama)	3.732 m ²	Kel. Koto Panjang Padang Kec. Lamposi Tigo Nagori
	SU 00442/2022			
	PBT 142/2022			
19	Hak Pakai 00003	Jalan Siti Manggopoh (Jalan Lama)	4.546 m ²	Kel. Koto Panjang Dalam Kec. Lamposi Tigo Nagori
	SU 00181/2022			
	PBT 141/2022			
20	Hak Pakai 00002	Jalan Siti Manggopoh (Pelebaran Kiri)	363 m ²	Kel. Koto Panjang Dalam Kec. Lamposi Tigo Nagori
	SU 00184/2022			
	PBT 134/2022			
21	Hak Pakai 00004	Jalan Siti Manggopoh (Pelebaran Kanan 1)	120 m ²	Kel. Koto Panjang Dalam Kec. Lamposi Tigo Nagori
	SU 00182/2022			
	PBT 132/2022			
22	Hak Pakai 00001	Jalan Siti Manggopoh (Pelebaran Kanan 2)	231 m ²	Kel. Koto Panjang Dalam Kec. Lamposi Tigo Nagori
	SU 00183/2022			

NO.	NOMOR HAK PAKAI/SU/PBT	PERUNTUKAN	LUAS	LOKASI
	PBT 133/2022			
23	Hak Pakai 00006	Kebun SDN 30 Payakumbuh	20 m ²	Kel. Padang Tinggi Piliang Kec. Payakumbuh Barat
	SU 00450/2022			
	PBT 206/2022			
24	Hak Pakai 00005	Jalan Menuju SMK 4 (Pelebaran Kiri 2)	1.294 m ²	Kel. Padang Sikabu Kec. Lamposi Tigo Nagari
	SU 00420/2022			
	PBT 203/2022			
25	Hak Pakai 00006	Jalan Menuju SMK 4 (Pelebaran Kiri 3)	1.470 m ²	Kel. Padang Sikabu Kec. Lamposi Tigo Nagari
	SU 00419/2022			
	PBT 204/2022			

Sumber: Laporan Pelaksanaan Kegiatan Dinas PUPR Tahun 2022

Berdasarkan Tabel diatas capaian kinerja Dinas Pekerjaan Umum dan Penataan Ruang Kota Payakumbuh berada *on-track*. Pada tahun 2022, dengan adanya inovasi-inovasi yang dilakukan serta penghargaan dalam penataan ruang menunjukkan adanya keseriusan dan percepatan peningkatan kinerja yang dilakukan dalam menegakkan aturan ketataan ruang untuk mewujudkan ruang hidup yang tidak hanya aman, nyaman tetapi juga berkelanjutan. Kedepannya dalam mempercepat pelaksanaan penataan ruang sesuai aturan, rencana aksi yang akan dilakukan melalui:

1. Melakukan sosialisasi dengan komunikasi yang baik dan pemahaman terhadap kearifan local (local wisdom) serta dibarengi dengan proses kreatif dan inovatif;
2. Memanfaatkan semua media yang mungkin dapat dimanfaatkan sebagai media sosialisasi seperti media social dan media lain yang memanfaatkan teknologi informasi lainnya;
3. Kepedulian dan Pro-aktif dari OPD yang bersangkutan dalam melengkapi alas hak tanah aset yang sudah dikuasai sangat dibutuhkan sehingga proses fasilitasi sertifikasi tanah aset ini akan lebih cepat terselesaikan, melalui pemberian informasi riwayat perolehan tanah aset Pemko Payakumbuh yang tidak memiliki surat tanah sehingga proses sertifikasi di BPN dapat dilanjutkan;
4. Untuk menunjang kelancaran pelaksanaan kegiatan objek pemanfaatan ruang yang mendapat insentif ataupun disinsentif perlu dibentuk Tim yang di SK kan dengan SK Sekdako dan perlu dilakukan input data vector dengan system informasi geografis berupa software GIS dengan pengelolanya personil tenaga ahli GIS yang direkrut, dan menyegerakan Penetapan Regulasi atau Pertauran Walikota yang mengatur tentang Pemberian Insentif dan Disinsentif di Bidang Penataan Ruang;
5. Melakukan koordinasi secara intensif dengan Perangkat Daerah terkait sebagai pengguna ruang sektoral secara aktif baik secara langsung maupun tidak langsung, berupa rapat konsolidasi atau *sounding* untuk memberikan pemahaman terhadap PD akan pentingnya pelaksanaan rencana tata ruang terutama rencana rinci;
6. Supaya pelaksanaan kegiatan ini berjalan dengan hasil yang diharapkan perlu dibentuk tim pelaksana kegiatan untuk melaksanakan pengawasan pemanfaatan ruang melalui KKPR, pembangunan yang tidak memiliki PBG dan alih fungsi lahan yang dari dinas PUPR yang dikuatkan dengan SK Walikota tentang Pembentukan Tim Penertiban Bangunan dan Pemanfaatan Ruang Kota payakumbuh;
7. Mengembangkan inovasi untuk peningkatan pengendalian pemanfaatan ruang melalui pemanfaatan teknologi dan informasi serta pemetaan berbasis geospasial;

8. Melakukan Pemutakhiran data secara berkala sesuai dengan dinamika perkembangan Pembangunan Kota Payakumbuh.

Untuk mengetahui tingkat efektifitas dan efisiensi atas capaian kinerja sasaran meningkatnya kesesuaian guna lahan dengan Rencana Tata Ruang dibandingkan dengan realisasi anggaran sebagaimana tabel berikut:

Tabel 3. 7 Tingkat Efektifitas dan Efisiensi Kinerja Sasaran Strategis 1, Indikator 1

KINERJA			KEUANGAN		
TARGET	REALISASI	PERSENTASE	PAGU	REALISASI	PERSENTASE
Sasaran: Meningkatnya Kesesuaian Guna Lahan dengan Rencana Tata Ruang					
Indikator: Persentase Kesesuaian Pemanfaatan Ruang					
80.10	80.15	100.06%	1,607,927,824	1,570,834,250	97.69%
Tingkat Efisiensi :			7.52%		
Tingkat Efektifitas :			102.43%		

Sumber: Laporan Pelaksanaan Kegiatan Dinas PUPR Tahun 2022

Kinerja Dinas menunjukkan tingkat efisiensi yang lebih baik terjadi penghematan anggaran sebesar 7.52% dari capaian kinerja, berbarengan dengan efektifitas pelaksanaan sebesar 102.43% Pencapaian ini mengindikasikan bahwa dalam melaksanakan penyesuaian guna lahan dengan rencana tata ruang, yang diukur dengan persentase kesesuaian pemanfaatan ruang, Dinas Pekerjaan Umum dan Penataan Ruang Kota Payakumbuh terindikasikan efektif dan efisien.

3.1.2 SASARAN 2: MENINGKATNYA INFRASTRUKTUR DASAR PUBLIK YANG SESUAI STANDAR

Pembangunan bertujuan untuk meningkatkan kesejahteraan dan mewujudkan keadilan sosial bagi seluruh lapisan masyarakat. Untuk itu pembangunan membutuhkan pendekatan yang tepat supaya menghasilkan pertumbuhan yang disertai pemerataan. Infrastruktur berperan penting dalam peningkatan investasi, memperluas jangkauan partisipasi masyarakat, serta pemerataan hasil pembangunan disamping infrastruktur juga merupakan penunjang utama terselenggaranya proses pembangunan daerah. Kota Payakumbuh sangat memahami bahwa infrastruktur merupakan roda penggerak pertumbuhan ekonomi yang tidak hanya berpengaruh pada proses pembangunan sumber daya manusia melalui peningkatan nilai konsumsi, produktivitas tenaga kerja dan akses kepada lapangan kerja, tetapi sejatinya infrastruktur sangat dibutuhkan dalam mempercepat pemerataan pembangunan sehingga tingkat kemiskinan dan pengangguran dapat diturunkan. Untuk itu dalam upaya meningkatkan kualitas dan kuantitas infrastruktur perkotaan yang tertuang melalui Misi 3 RPJMD Kota Payakumbuh Tahun 2017-2022 diindikasikan melalui 6 (enam) indikator kinerja yakni: (a) Persentase pelayanan air minum, (b) Persentase panjang jalan status Kota dalam kondisi mantap, (c) Persentase Sistem drainase skala kota, (d) Persentase ketersediaan fasilitas umum perkotaan Persentase Penataan Sungai, (e), dan (f) Persentase daerah irigasi berkinerja baik.

Tabel 3. 8 Capaian Kinerja Dinas Sasaran Strategis 2 Dinas PUPR Tahun 2021

NO.	URAIAN	CAPAIAN TAHUN 2021 (%)	2022			KATEGORI	TARGET AKHIR RPJMD (%)	%CAPAIAN 2021 TERHADAP RPJMD
			TARGET (%)	REALISASI (%)	%CAPAIAN			
1.	Persentase Pelayanan Air Minum	100.09	100.00	99.21	99.21	Sangat Baik	100.00	99.21

NO.	URAIAN	CAPAIAN TAHUN 2021 (%)	2022			KATEGORI	TARGET AKHIR RPJMD (%)	%CAPAIAN 2021 TERHADAP RPJMD
			TARGET (%)	REALISASI (%)	%CAPAIAN			
2.	Persentase Panjang Jalan Status Kota dalam Kondisi Mantap	107.52	77.31	84.08	108.75	Sangat Baik	77.31	108.75
3.	Persentase Sistem Drainase Skala Kota	97.82	64.40	64.01	99.39	Sangat Baik	64.40	99.39
4.	Persentase Ketersediaan Fasilitas Umum Perkotaan	99.27	71.98	71.98	100.00	Sangat Baik	71.98	100.00
5.	Persentase Penataan Sungai	100.29	26.37	26.74	101.40	Sangat Baik	26.37	101.40
6.	Persentase Daerah Irigasi Berkinerja Baik	100.23	86.58	89.50	103.37	Sangat Baik	86.58	103.37

Sumber: Laporan Pelaksanaan Kegiatan Dinas PUPR Tahun 2022

Dari Tabel diatas terlihat bahwa untuk sasaran strategis 2 dengan enam indikator, rata-rata capaian kinerja Dinas Pekerjaan Umum dan Penataan Ruang adalah 102.02 atau dapat dikategorikan sangat baik dibanding tahun sebelumnya 100.83% terjadi peningkatan yang cukup signifikan pada pelaksanaan kinerja di tahun 2022 dibandingkan tahun sebelumnya, kecuali pada indikator persentase pelayanan air minum, dimana dibandingkan tahun sebelumnya terjadi penurunan pada tingkat capaian.

3.1.2.1 PERSENTASE PELAYANAN AIR MINUM

Air Minum merupakan kebutuhan dasar dari setiap manusia, ketersediaan air minum baik kuantitas maupun kualitas menjadi salah satu komponen utama dalam penilaian derajat kesehatan masyarakat dan juga kualitas hidup masyarakat. Dalam rangka mengoptimalkan Prasarana Air Bersih guna memenuhi kebutuhan masyarakat dan mendukung program Pemerintah, maka ditargetkan pada tahun 2022 penduduk Kota Payakumbuh sudah terlayani 100% air bersih, maka perlu adanya pemerataan penyediaan Prasarana Air Minum baik pada kawasan kota maupun kawasan lain yang rentan air. Akses terhadap air minum bersumber melalui jalur perpipaan atau jalur non-perpipaan. Untuk Pelayanan Air minum perhitungan dilakukan melalui pelayanan menggunakan perpipaan.

Capaian indikator Persentase Pelayanan Air Minum dihitung dengan membandingkan antara jumlah penduduk yang dilayani dengan jumlah penduduk Kota Payakumbuh dikali seratus persen. dengan Jumlah Penduduk Kota Payakumbuh diadopsi dari 100.00%, sedangkan realisasi adalah 99.21%. Sehingga untuk pelayanan air minum dapat dinyatakan telah dilakukan dengan sangat baik dengan capaian kinerja sebesar 99.21%

Tabel 3. 9 Capaian Indikator Kinerja Persentase Pelayanan Air Minum

URAIAN	SATUAN	2017	2018	2019	2020	2021	2022
Target Kinerja	Persentase	94,41	96,71	98,80	99,02	99.67	100,00

URAIAN	SATUAN	2017	2018	2019	2020	2021	2022
Jumlah penduduk yang dilayani	Jiwa	110.727	132.155	132.645	135.165	139.241	140.069
Jumlah Penduduk Kota Payakumbuh	Jiwa	117.283	133.703	133.819	139.576	139.576	141.184
Realisasi	Persentase	94,41	98,84	99,12	96,84	99,76	99,21
Capaian Kinerja		100,00%	102,20%	100,33%	97,80%	100,09%	99,21%

Sumber: Laporan Pelaksanaan Kegiatan Dinas PUPR Tahun 2022

Standar pelayanan minimal (SPM) Urusan Pekerjaan Umum dan Penataan ruang yang diindikasikan dengan Jumlah Rumah Tangga yang menerima Akses air Minum aman ditetapkan sesuai dengan amanat Peraturan Menteri Pekerjaan Umum Nomor 29 Tahun 2018 tentang Standar Pelayanan Minimal Bidang Pekerjaan Umum dan Perumahan Rakyat. Dimana dibandingkan dengan tahun sebelumnya terjadi peningkatan yang signifikan pada jumlah pembangunan sambungan rumah walaupun tidak sebanding dengan pertumbuhan penduduk.

Tabel 3. 10 Capaian Indikator Kinerja SPM Air Minum

URAIAN	SATUAN	2020	2021	2022
Target Kinerja	Persentase	100,00	100,00	100,00
Jumlah rumah tangga yang menerima akses air minum aman	RT	26.732,00	34.110,00	35.278,00
Jumlah rumah tangga Kota Payakumbuh	RT	27.604,00	34.602,00	35.559,00
Realisasi	Persentase	96,84	98,58	99,21
Capaian Kinerja		96,84%	98,58%	99,21%

Sumber: Laporan Pelaksanaan Kegiatan Dinas PUPR Tahun 2022

Tabel 3. 11 Capaian Indikator Kinerja Pelayanan Air Minum

NO	KECAMATAN	KELURAHAN/ DESA	TARGET 2022	REALISASI 2022		
				TERLAYANI JP	TERLAYANI BJP	BELUM TERLAYANI
1	Payakumbuh Barat	Nunang Daya Bangun	899.00	890.00	3.00	6.00
		Padang Tinggi Piliang	1,041.00	950.00	91.00	-
		Padang Data Tanah Mati	716.00	650.00	59.00	7.00
		Padangtengah Balai Nan Duo	695.00	650.00	45.00	-
		Tanjuanggodang Sungai Pinago	977.00	870.00	107.00	-
		Pakan Sinayan	476.00	438.00	29.00	9.00
		Kubu Gadang	667.00	534.00	123.00	10.00
		Bulakan Balai Kandih	989.00	892.00	90.00	7.00
		Payolansek	1,178.00	940.00	238.00	-
		Talang	787.00	710.00	59.00	18.00
		Tanjuang Pauh	943.00	690.00	235.00	18.00
		Koto Tengah	530.00	488.00	42.00	-
		Subarang Batuang	489.00	466.00	20.00	3.00
		Parik Rantang	1,280.00	1,072.00	199.00	9.00

NO	KECAMATAN	KELURAHAN/ DESA	TARGET 2022	REALISASI 2022		
				TERLAYANI JP	TERLAYANI BJP	BELUM TERLAYANI
		Parak Batuang	246.00	215.00	28.00	3.00
		Labuah Basilang	514.00	412.00	92.00	10.00
		Ibuh	1,200.00	1,125.00	71.00	4.00
2	Payakumbuh Selatan	Koto Tuo Limo Kampuang	308.00	225.00	69.00	14.00
		Kapalo Koto Ampangan	431.00	400.00	21.00	10.00
		Sawahpadang Aurkuniang	679.00	521.00	143.00	15.00
		Padang Karambia	379.00	301.00	59.00	19.00
		Limbukan	744.00	694.00	35.00	15.00
		Balai Panjang	491.00	449.00	29.00	13.00
3	Payakumbuh Timur	Padang Alai bodi	588.00	583.00	3.00	2.00
		Padang Tiakar	1,124.00	1,080.00	44.00	-
		Sicincin	835.00	659.00	160.00	16.00
		Tiakar	1,592.00	1,397.00	189.00	6.00
		Balai Jariang	582.00	550.00	29.00	3.00
		Padang Tengah Payobadar	956.00	918.00	38.00	-
		Payobasuang	629.00	616.00	10.00	3.00
		Koto Panjang	639.00	612.00	24.00	3.00
		Koto Baru	512.00	445.00	65.00	2.00
4	Payakumbuh Utara	Ompang Tanah Sirah	771.00	760.00	6.00	5.00
		Taratak Padang Kampuang	449.00	435.00	14.00	-
		Tigo Koto Dibaruah	1,117.00	1,001.00	111.00	5.00
		Tigo Koto Diateth	1,340.00	1,033.00	302.00	5.00
		Ikua Koto Dibalai	898.00	725.00	173.00	-
		Kapalo Koto Dibalai	960.00	950.00	6.00	4.00
		Koto Kociak Kubu Tapak Rajo	1,352.00	1,337.00	10.00	5.00
		Balai Tongah Koto	714.00	711.00	-	3.00
		Napar	725.00	544.00	172.00	9.00
5	Lampasi Tigo Nagari	Sungai Durian	679.00	591.00	81.00	7.00
		Parik Muko Aia	380.00	340.00	35.00	5.00
		Parambahan	331.00	257.00	74.00	-
		Padang Sikabu	452.00	325.00	124.00	3.00
		Koto Panjang Padang	699.00	367.00	332.00	-
		Koto Panjang Dalam	576.00	380.00	191.00	5.00
Total			35.559	31.198	4.080	281.00
Persentase Layanan			92.21%	87.74%	11.47%	0.79%

Sumber: Laporan Pelaksanaan Kegiatan Dinas PUPR Tahun 2022

Tabel 3. 12 Capaian Indikator Kinerja Pelayanan Air Minum (Per-Kecamatan)

NO	KECAMATAN	TARGET 2022(UNIT RUMAH)	REALISASI 2021			
			TERLAYANI JP (UNIT RUMAH)	TERLAYANI BJP (UNIT RUMAH)	PERSENTASE LAYANAN	BELUM TERLAYANI (UNIT RUMAH)
1	Payakumbuh Barat	13627	11992	1531	99.24%	104
2	Payakumbuh Selatan	3032	2590	356	97.16%	86
3	Payakumbuh Timur	7457	6860	562	99.53%	35
4	Payakumbuh Utara	8326	7496	794	99.57%	36
5	Lampasi Tigo Nagari	3113	2255	831	99.13%	27
Total		35555	31193	4074	98.93%	288

Sumber: Laporan Pelaksanaan Kegiatan Dinas PUPR Tahun 2022.

Dari Tabel 3.8 maka dapat dilihat bahwa persentase layanan pada setiap kecamatan sudah sangat baik; lebih dari 95,00%. Dalam prosesnya, untuk meningkatkan capaian kinerja pelayanan air minum, dilakukan melalui pogram Pengelolaan dan Pengembangan Sistem Penyediaan Air Minum. Faktor Pendorong Keberhasilan Capaian Indikator:

1. PDAM Tirta Sago diklasifikasikan bertipe C, PDAM Tipe C jika jumlah pelanggan 30.001 – 50.000 (Sambungan Rumah) sehingga hal ini dapat dikatakan PDAM Tirta Sago tidak hanya melayani Kota Payakumbuh saja tetapi juga Kabupaten Lima Puluh Kota.
2. Posisi Strategis Kota Payakumbuh yang berada ditengah Kabupaten Lima Puluh Kota, sehingga memungkinkan untuk meningkatkan pasar pelayanan tidak hanya untuk wilayah Payakumbuh tetapi juga untuk Area lainnya di Kabupaten Lima Puluh Kota yang secara posisi lebih efisien apabila dilayani di PDAM Tirta Sago.
3. Manajemen proyek penyediaan air minum yang dikelola oleh Dinas PUPR bersama dengan PDAM Kota Payakumbuh berjalan dengan cukup baik, mulai dari sisi perencanaan, koordinasi lintas pekerjaan, sampai dengan pengawasan melekat antara kedua instansi tersebut.



Gambar 15 Instalasi/ Pembangunan Sambungan Rumah (Atas), Water Treatment Plant (Bawah)

Walaupun kinerja Pemerintah Kota Payakumbuh dalam penyediaan layanan air minum sangat baik, tetapi Persoalan ketersediaan sumber air baku bagi kecukupan air minum di wilayah Kota Payakumbuh masih juga tergantung dari sumber-sumber air di luar wilayah Kota Payakumbuh, antara lain dari mata air Situjuh, batang tabik, sungai daerah yang berasal dari Kabupaten Limapuluh Kota, yang mengakibatkan keterbatasan dalam keleluasaan penambahan debit air sehingga dalam pengembangannya terbatas sesuai dengan perjanjian penggunaan air antara pemerintah Kabupaten Limapuluhkota melalui Nagari-nagari yang memiliki sumber air baku dengan PDAM (Pemerintah Kota Payakumbuh). Dengan demikian rekomendasi perbaikan yang bisa dijadikan sebagai pedoman kinerja ditahun mendatang, antara lain:

1. Peningkatan sumber daya air baku, yang dibangun melalui embung-embung yang disiapkan sebagai cadangan dan konservasi air di perbatasan wilayah Kota Payakumbuh, diantaranya Embung Bulakan, Embung Talawi dan seterusnya, dimana melalui Program pengembangan pengelolaan dan konservasi sungai, danau dan sumber daya air lainnya telah dibangunnya embung dan *Water Treatment Plant* (WTP) yang akan menyediakan kebutuhan air masyarakat Kota Payakumbuh;
2. Peningkatan kerjasama dengan berbagai pihak, baik nagari-nagari pemilik mata air, pemerintah Kabupaten Limapuluh Kota, internal PDAM dengan Dinas PUPR serta kerjasama dalam penyediaan saluran air dengan program-program pemerintah pusat melalui Pamsimas;
3. Penguatan kerjasama antara program SPAM Regional yang dikelola Pemerintah Provinsi Sumatera Barat dan Pusat yang disinkronkan dengan program Dinas PUPR di Kota Payakumbuh.
4. Perlunya dilakukan sosialisasi terlebih dahulu kepada masyarakat pada saat pelaksanaan Pekerjaan Perencana fisik, karena dalam pelaksanaan pemasangan pipa yang banyak melintasi jembatan pelayanan rumah masyarakat setempat dan melintasi tanah masyarakat yang tidak memberikan izin untuk peletakan pipa.

Gambaran tentang program, kegiatan, pagu, realisasi anggaran, output serta dampak terhadap capaian kinerja dapat dilihat pada tabel berikut:

Tabel 3. 13 Program, Kegiatan, Anggaran dan Output yang Dihasilkan Indikator 2

NO	PROGRAM/ KEGIATAN/ SUB-KEGIATAN	PAGU	REALISASI	INDIKATOR KINERJA	TARGET	REALISASI
III	PROGRAM PENGELOLAAN DAN PENGEMBANGAN SISTEM PENYEDIAAN AIR MINUM	2,240,440,910	1,818,234,440	Persentase Rumah Tangga Terlayani Air Minum Perpipaan	100.00	87.74
10	Pengelolaan dan Pengembangan Sistem Penyediaan Air Minum (SPAM) di Daerah Kabupaten/ Kota	2,240,440,910	1,818,234,440	Persentase Sambungan Rumah Pengguna Air Bersih	100.00	87.74
22	Pembangunan SPAM Jaringan Perpipaan di Kawasan Perkotaan	2,240,440,910	1,818,234,440	Panjang Perpipaan yang Dibangun	4,954.60	4,954.60
				Jumlah Sambungan Rumah Terpasang	34,328.00	34,328.00
				Jumlah Penduduk yang Terlayani Air Minum	139,447.00	139,447.00
				Jumlah Wilayah Yang Dilakukan Pembangunan Distribusi Air Minum	3.00	3.00

NO	PROGRAM/ KEGIATAN/ SUB-KEGIATAN	PAGU	REALISASI	INDIKATOR KINERJA	TARGET	REALISASI
				Jumlah SR yang Dipasang	405.00	405.00
TOTAL		2,240,440,910	1,818,234,440			

Sumber: Laporan Pelaksanaan Kegiatan Dinas PUPR Tahun 2022

Untuk mengetahui tingkat efektifitas dan efisiensi atas capaian kinerja sasaran meningkatnya Meningkatkan Infastruktur Dasar Publik yang sesuai Standar melalui indikator Persentase Pelayanan Air Minum dibandingkan dengan realisasi anggaran sebagaimana tabel berikut:

Tabel 3. 14 Tingkat Efektifitas dan Efisiensi Kinerja Indikator 2

KINERJA			KEUANGAN		
TARGET	REALISASI	PERSENTASE	PAGU	REALISASI	PERSENTASE
Sasaran: Meningkatkan Infastruktur Dasar Publik yang sesuai Standar					
Indikator: Persentase Pelayanan Air Minum					
100.00	99.21	99.21%	2,240,440,910	1,818,234,440	81.16%
Tingkat Efisiensi :			18.05%		
Tingkat Efektifitas :			122.24%		

Sumber: Hasil Analisis, 2022

Pada Tahun 2022 ini, pelaksanaan kegiatan Penambahan Jaringan Distribusi Sistem Penyediaan Air Minum (SPAM) dilaksanakan dengan bersumberkan pada DAK dan DAU, disamping itu juga tetap dilaksanakan koordinasi antara Dinas PUPR dan PDAM Kota Payakumbuh dengan pelaksanaan teknis di lapangan oleh PDAM Kota Payakumbuh, sehingga tingkat capaian pelayanan air minum tahun 2022 ditutup dengan tingkat efisiensi sebesar 18.05% dengan efektifitas pelaksanaan pekerjaan sebesar 122.24%.

3.1.2.2 PERSENTASE PERSENTASE PANJANG JALAN STATUS KOTA DALAM KONDISI MANTAP

Jalan sebagai bagian sistem transportasi nasional mempunyai peranan penting terutama dalam mendukung bidang ekonomi, sosial dan budaya serta lingkungan yang kemudian dikembangkan melalui pendekatan pengembangan wilayah agar tercapai keseimbangan dan pemerataan pembangunan antar daerah. Undang-Undang Nomor 38 Tahun 2004 mengamandahkan bahwa kepada Penyelenggara Jalan wajib memprioritaskan pemeliharaan, perawatan dan pemeriksaan jalan secara berkala untuk mempertahankan tingkat pelayanan jalan sesuai dengan standar pelayanan minimal yang ditetapkan. Jalan dengan kondisi pelayanan mantap adalah ruas-ruas jalan dengan kondisi baik atau sedang sesuai umur rencana yang diperhitungkan serta mengikuti standar tertentu.

Persentase Panjang Jalan Status Kota dengan Kondisi Mantap dihitung dengan membandingkan panjang jalan status kota kondisi mantap (Kualitas baik dan sedang) dengan panjang jalan status kota keseluruhan (Sesuai dengan SK Walikota) dikalikan seratus persen. Target kinerja Persentase Panjang Jalan Status Kota dengan Kondisi Mantap pada tahun 2022 sebesar 77.31%, sehingga dengan realisasi kinerja di tahun 2022 sebesar 84.08% maka Dinas Pekerjaan Umum dan Penataan Ruang menutup kinerja akhir tahun dan kinerja strategis dengan dengan capaian sebesar 108.75% dikategorikan sangat baik. Standar pelayanan minimal jalan kondisi mantap merupakan salah satu indikator yang ditetapkan sesuai dengan amanat Peraturan

Menteri Pekerjaan Umum Nomor 1 Tahun 2014 tentang Standar Pelayanan Minimal Bidang Pekerjaan Umum dan Perumahan Rakyat, Namun sesuai dengan Peraturan Menteri Pekerjaan Umum Nomor 29 Tahun 2018, indikator ini tidak muncul lagi, tetapi Dinas Pekerjaan Umum dan Penataan Ruang Kota Payakumbuh tetap menjadikan Indikator ini sebagai indikator kinerja utama dinas dikarenakan Persentase kondisi kemantapan jalan sangat penting sebagai indikator konektivitas dan perkembangan pertumbuhan kota.

Tabel 3. 15 Persentase Panjang Jalan Status Kota dengan Kondisi Mantap

URAIAN	SATUAN	2017	2018	2019	2020	2021	2022
Target Kinerja	Persentase	66,56	69,31	72,06	73,81	77,31	77,31
Panjang jalan Status Kota dengan Kondisi Mantap	Meter	171.188	176.263	184.004	193.302	211.694	214.132
Panjang Jalan Status Kota dengan Kondisi Baik	Meter	89.174	88.372	89.503	113.323	203.338	208.733
Panjang Jalan Status Kota dengan Kondisi Sedang	Meter	82.014	87.891	94.501	79.978	8.356	5.399
Panjang jalan Status Kota keseluruhan	Meter	254.678	254.678	254.678	254.678	254.678	254.678
Realisasi	Persentase	67,22	69,21	72,25	75,90	83,12	84,08
Capaian Kinerja		100,99%	99,86%	100,26%	102,83%	107,52%	100,10%

Sumber: Laporan Pelaksanaan Kegiatan Dinas PUPR Tahun 2022

Persentase Jalan Status Kota dengan Kondisi Mantap ini dirumuskan untuk mengindikasikan kuantitas, kualitas, dan bangunan pelengkap jalan, sehingga dari indikator ini muncul indikator persentase ketersediaan jalan sesuai dengan kebutuhan, Persentase Jalan Kota Memenuhi Standar Konstruksi dan Fungsi, dan persentase jalan dengan layanan PJU dan Panjang jalan kota dengan trotoar. Faktor Pendorong Keberhasilan Capaian Indikator:

1. Dukungan dari pemerintah pusat melalui Dana Alokasi Khusus (DAK Jalan) sangat membantu dalam meningkatkan dan memelihara permukaan jalan.
2. Pelaksanaan proses tender/ lelang pekerjaan yang dilakukan lebih awal sehingga penetapan penyedia jasa dapat dilakukan lebih awal dan juga pekerjaan dalam mewujudkan jalan status kota kondisi mantap juga dapat dilakukan dengan segera;
3. Tidak adanya pekerjaan fisik dengan beban angkut berat yang mempengaruhi kondisi jalan/ permukaan jalan, yang biasanya muncul dari pemanfaatan atau mobilisasi alat berat.



Gambar 16 Peresmian Jembatan Jalan Kemuning, Kec. Payakumbuh Barat



Gambar 17 Jembatan Gantung Ompang Tanah Sirah (Kiri), Jembatan Punai (Kanan)

Rekomendasi rencana aksi untuk peningkatan kinerja dilaksanakan melalui:

1. Pengaturan jadwal/ koordinasi pelaksanaan pekerjaan dengan pihak terkait, dengan mempertimbangkan cuaca dan juga pelaksanaan pekerjaan infrastruktur lainnya yang mempengaruhi proses pemeliharaan rutin dan berkala ataupun peningkatan jalan;
2. Meningkatkan kapasitas SDM Dinas Pekerjaan Umum dan Penataan Ruang Kota Payakumbuh, tidak hanya pada kualitas, tetapi juga pada jumlah dan ketersediaannya sehingga pelaksanaan pekerjaan dapat berlangsung optimal.



Gambar 18 Pemeliharaan Berkala Jl. Sudirman (Kiri), Pemeliharaan Berkala Jl. M. Yamin (Kanan)



Gambar 19 Pembangunan Pedestrian Jalan Sudirman (Kiri), Rekonstruksi Jalan Sawo (Kanan)



Gambar 20 Pembangunan Jalan Lingkung Taratak Padang Kampuang (Kiri), pemeliharaan jalan lingkung lapangan bola talawi

Program yang mendukung pencapaian target adalah:

1. Program Penyelenggaraan Jalan;
2. Program Pengembangan Pemukiman.

Dibandingkan dengan target kinerja pada akhir RPJMD, maka Kota Payakumbuh dapat dikelompokkan berkinerja baik dalam usahanya memenuhi target pada akhir periode pembangunan strategis 2017-2022. Gambaran tentang program, kegiatan, pagu, realisasi anggaran, output serta dampak terhadap capaian kinerja dapat dilihat pada tabel berikut:

Tabel 3. 16 Program, Kegiatan, Anggaran dan Output Indikator 3

NO	PROGRAM/ KEGIATAN/ SUB- KEGIATAN	PAGU	REALISASI	INDIKATOR KINERJA	TARGET	REALISASI
V	PROGRAM PENGEMBANGAN PEMUKIMAN	6,966,078,850	6,868,726,910	Persentase Jalan Lingkung Kondisi Baik	45.00	43.85
12	Penyelenggaraan Infrastruktur Pada Pemukiman di Kawasan Strategis Daerah Kabupaten/Kota	6,966,078,850	6,868,726,910	Persentase Jalan Lingkung Sesuai Kebutuhan	74.86	75.45
25	Pembangunan dan Pengembangan Infrastruktur Kawasan Pemukiman di Kawasan Strategis Daerah Kabupaten/Kota	6,750,901,270	6,656,243,200	Jumlah Dokumen Perencanaan Teknis Jalan Lingkung yang Disusun	3.00	3.00
				Panjang Jalan Lingkung yang Dibangun	5,902.23	5,902.23
26	Pemanfaatan dan Pemeliharaan Infrastruktur Kawasan Pemukiman di Kawasan Strategis Daerah Kabupaten/Kota	215,177,580	212,483,710	Panjang Jalan Lingkung yang Dipelihara	414.20	414.20
VII	PROGRAM PENYELENGGARAAN JALAN	33,303,701,458	30,686,724,045	Persentase Jalan Kota yang Memenuhi Standar Konstruksi dan Fungsi	53.68	53.95
15	Penyelenggaraan Jalan Kabupaten/Kota	33,303,701,458	30,686,724,045	Persentase Ketersediaan Jalan Kota Sesuai Kebutuhan	100.51	100.51
				Persentase Jalan yang Dilayani Penerangan Jalan Umum (PJU)	41.64	53.10
				Persentase Panjang Jalan yang Dipelihara	25.40	30.66
				Persentase Jalan yang Memiliki Trotoar	7.94	7.98
30	Pembebasan Lahan/Tanah untuk Penyelenggaraan Jalan	6,968,067,160	5,413,631,757	Jumlah ruas lahan yang dibebaskan untuk Pembangunan dan Peningkatan Jalan	18.00	18.00

NO	PROGRAM/ KEGIATAN/ SUB- KEGIATAN	PAGU	REALISASI	INDIKATOR KINERJA	TARGET	REALISASI
37	Survey Kondisi Jalan/Jembatan	133,038,680	129,783,090	Panjang Jalan yang Dilakukan Survey Kondisi	254,678.00	254,678.00
				Jumlah Jembatan yang Dilakukan Survey Kondisi	73.00	73.00
38	Pembangunan Jalan	521,129,580	517,928,786	Panjang Jalan Baru yang Dibangun	323.00	323.00
39	Pelebaran Jalan Menuju Standar	4,194,337,870	3,936,357,255	Panjang Bahu Jalan yang Ditingkatkan	1,973.00	1,973.00
				Panjang Pelebaran Jalan yang Dilakukan	2,105.00	2,105.00
				Panjang Jalan yang Ditingkatkan	172.00	172.00
40	Rekonstruksi Jalan	5,024,820,888	4,774,920,302	Persentase Lampu Jalan yang Terpasang Berdasarkan Kebutuhan	35.81	36.16
				Jumlah pengadaan lampu jalan	165.00	165.00
				Jumlah Penerangan Jalan Umum yang Dipelihara	660.00	660.00
				Panjang Trotoar yang Dibangun	392.00	392.00
				Panjang Trotoar yang Dipelihara	120.31	120.31
41	Rehabilitasi Jalan	3,161,959,790	3,125,036,500	Panjang Jalan yang direhabilitasi	2,521.20	2,521.20
42	Pemeliharaan Berkala Jalan	7,923,999,720	7,866,618,600	Panjang Jalan yang dilakukan pemeliharaan Berkala	5,516.80	5,516.80
43	Pemeliharaan Rutin Jalan	1,312,627,700	1,275,776,850	Panjang Jalan yang Dipelihara Secara Rutin	15,046.00	15,046.00
44	Pembangunan Jembatan	1,908,486,170	1,837,952,850	Jumlah Dokumen Perencanaan Teknis Pembangunan Jembatan Yang Disusun	3.00	3.00
				Jumlah Jembatan Baru Yang Dibangun	2.00	2.00

NO	PROGRAM/ KEGIATAN/ SUB-KEGIATAN	PAGU	REALISASI	INDIKATOR KINERJA	TARGET	REALISASI
45	Penggantian Jembatan	1,810,234,210	1,470,409,050	Jumlah Jembatan Yang Diganti	1.00	1.00
46	Pemeliharaan Rutin Jembatan	104,999,780	101,425,225	Jumlah Jembatan yang dilakukan pemeliharaan rutin	6.00	6.00
47	Pemeliharaan Berkala Jembatan	239,999,910	236,883,780	Jumlah Jembatan yang dilakukan pemeliharaan berkala	1.00	1.00
TOTAL		40,269,780,308	37,555,450,955			

Sumber: Laporan Pelaksanaan Kegiatan Dinas PUPR Tahun 2022

Tabel 3. 17 Tingkat Efektifitas dan Efisiensi Kinerja Indikator 2

KINERJA			KEUANGAN		
TARGET	REALISASI	PERSENTASE	PAGU	REALISASI	PERSENTASE
Sasaran: Meningkatkan Infastruktur Dasar Publik yang sesuai Standar					
Indikator: Persentase Panjang Jalan Status Kota dalam Kondisi Mantap					
84,00	84,08	100.10%	40,269,780,308	37,555,450,955	83.26%
Tingkat Efisiensi :			16.84%		
Tingkat Efektifitas :			120.23%		

Sumber: Hasil Analisis, 2022

Tingginya Efektifitas dan Efisiensi Kinerja Dinas, dikarenakan adanya penyesuaian SK Jalan Kota Payakumbuh, sehingga data Jalan Status Kota dengan kondisi mantap terjadi penyesuaian yang cukup signifikan. Perubahan SK Jalan Kota telah diusulkan dan menunggu persetujuan dari Kementerian PUPR. Dengan demikian untuk tingkat efisiensi jalan kota sebesar 16.84% tercatat tingkat efektivitas sebesar 120.23%. Sehingga dapat dikatakan dalam penyelenggaraan jalan, dilakukan dengan efektif dan efisien.

3.1.2.3 PERSENTASE SISTEM DRAINASE SKALA KOTA

Drainase adalah susunan atau sistem saluran untuk mengalirkan air permukaan akibat hujan. Drainase-drainase ini kemudian akan membentuk kumpulan jaringan drainase yang mengalir dalam suatu daerah administrasi atau yang dikenal dengan nama Drainase Perkotaan. Sistem drainase perkotaan adalah prasarana yang terdiri dari sistem saluran di dalam kota yang berfungsi mengeringkan lahan perkotaan dari banjir/genangan akibat hujan dengan cara mengalirkan kelebihan air permukaan ke badan air melalui sistem-sistem tersebut. Manfaat yang diharapkan dari Pembangunan Drainase Skala Kota adalah meningkatnya kualitas saluran drainase/gorong-gorong menjadi bangunan permanen sehingga dapat mencegah terjadinya banjir atau genangan. Capaian indikator kinerja Persentase Sistem drainase skala kota tahun 2021 diperoleh melalui pelaksanaan kegiatan pembangunan dan pemeliharaan saluran drainase.

Tabel 3. 18 Persentase Sistem Drainase Skala Kota

URAIAN	SATUAN	2017	2018	2019	2020	2021	2022
Target Kinerja	Persentase	42,17	44,46	45,95	61,50	62,91	64,40
Panjang jalan kota yang memiliki drainase skala kota	Meter	120.828,71	131.770,00	150.120,71	152.039,46	156.728,84	163.019,39
Panjang jalan Status Kota keseluruhan	Meter	254.678,00	254.678,00	254.678,00	254.678	254.678	254.678
Realisasi	Persentase	47,44	51,74	58,95	59,70	61,54	64,01
Capaian Kinerja		112,51%	116,37%	128,30%	97,07%	97,82%	99,39%

Sumber: Laporan Pelaksanaan Kegiatan Dinas PUPR Tahun 2022

Persentase Sistem Drainase Skala Kota diformulasikan sebagai perbandingan antara jalan kota yang memiliki drainase skala kota dengan panjang jalan status kota keseluruhan dikali seratus persen. Drainase merupakan salah satu infrastruktur dasar yang merupakan usulan favorit masyarakat yang tidak hanya muncul melalui musrenbang tetapi juga melalui pokir dewan, akibat besarnya kebutuhan/ permintaan masyarakat, maka dilakukan penyesuaian sehingga mengakibatkan proporsi anggaran ataupun target kinerja untuk rencana jangka pembangunan menengah/ strategis tahun 2017-2022 cukup tinggi. Berdasarkan tabel diatas terdapat penyesuaian target kinerja melalui perubahan RPJMD Tahun 2017 – 2022 dikarenakan penyesuaian dengan realisasi pekerjaan yang telah ada sebelumnya.

Dengan pencapaian kinerja sebesar 99.39% yang berarti 163.019,39 meter jalan status kota telah memiliki drainase, maka dapat digolongkan terlaksana dengan sangat baik. Program yang mendukung pencapaian target adalah Program Pengelolaan Dan Pengembangan Sistem Drainase

Faktor Pendorong Keberhasilan Capaian Indikator:

1. Setiap tahun melalui Proses Perencanaan Partisipatif Kota, Dari Mufakat RW sampai dengan Musrenbang Kota, usulan yang masuk dari masyarakat umumnya didominasi oleh Pembangunan/ Pemeliharaan Drainase;
2. Dukungan dari Pemerintah Pusat melalui program KOTAKU (Kota Tanpa Kumuh) berperan dalam meningkatkan sistem drainase terbangun di Payakumbuh.



Gambar 21 Pembangunan Jalan Lingkung Taratak Padang Kampuang (Kiri)

Rekomendasi rencana aksi untuk peningkatan kinerja dilaksanakan melalui Peningkatan peran serta, pemberdayaan dan kesadaran masyarakat dalam pemeliharaan drainase di lingkungan masing-masing, dan juga melalui kerjasama lintas sektoral yang terpadu antar instansi di lingkungan Pemerintah Kota Payakumbuh untuk meningkatkan awareness masyarakat terhadap fasilitas/ infrastruktur perkotaan, terutama dalam pengelolaan persampahan, agar tidak

dibuang di saluran air/ drainase. Dengan sendirinya wujud kepedulian dari masyarakat ini merupakan bagian dari proses pemeliharaan sarana dan prasarana perkotaan sehingga Pemerintah daerah dapat lebih fokus pada pembangunan drainase. Disamping itu pelaksanaan Kegiatan Pengelolaan dan Pengembangan Sistem Drainase yang terhubung langsung dengan sungai dalam daerah Kabupaten/Kota agar lebih terlaksana sesuai dengan yang diharapkan sebaiknya perencanaannya (DED) agar dapat dilakukan tahun sebelumnya/ tidak direncanakan pada tahun berjalan sehingga lebih efektif dalam pelaksanaan fisik.

Capaian kinerja sasaran Meningkatnya Infastruktur Dasar Publik yang sesuai Standar melalui indikator Persentase Sistem Drainase Skala Kota didukung oleh program :

Tabel 3. 19 Program, Kegiatan, Anggaran dan Output Indikator 4

NO	PROGRAM/ KEGIATAN/ SUB-KEGIATAN	PAGU	REALISASI	INDIKATOR KINERJA	TARGET	REALISASI
IV	PROGRAM PENGELOLAAN DAN PENGEMBANGAN SISTEM DRAINASE	13,056,524,982	12,901,508,635	Persentase Jalan Kota yang Memiliki Drainase	64.44	64.01
11	Pengelolaan dan Pengembangan Sistem Drainase Yang Terhubung Langsung Dengan Sungai Dalam Daerah Kabupaten/Kota	13,056,524,982	12,901,508,635	Persentase Ketersediaan Drainase Sesuai Kebutuhan	74.44	74.44
23	Pembangunan Sistem Drainase Perkotaan	11,935,381,810	11,807,114,780	Panjang Drainase yang Dibangun	9,665.49	9,665.49
24	Operasi dan Pemeliharaan Sistem Drainase	1,121,143,172	1,094,393,855	Panjang Drainase yang Dipelihara	42,638.00	42,638.00

Sumber: Laporan Pelaksanaan Kegiatan Dinas PUPR Tahun 2022

Untuk mengetahui tingkat efektifitas dan efisiensi atas capaian kinerja sasaran meningkatnya Meningkatnya Infastruktur Dasar Publik yang sesuai Standar melalui indikator Persentase Sistem Drainase Skala Kota dibandingkan dengan realisasi anggaran sebagaimana tabel berikut:

Tabel 3. 20 Tingkat Efektifitas dan Efisiensi Kinerja Indikator 4

KINERJA			KEUANGAN		
TARGET	REALISASI	PERSENTASE	PAGU	REALISASI	PERSENTASE
Sasaran: Meningkatnya Infastruktur Dasar Publik yang sesuai Standar					
Indikator: Persentase Pelayanan Sistem Drainase Skala Kota					
64.40	64.01	99.39%	13,056,524,982	12,901,508,635	98,81%
Tingkat Efisiensi :			0.58%		
Tingkat Efektifitas :			100.59%		

Sumber: Hasil Analisis, 2022

Berdasarkan Tabel 3.16 terlihat efektifitas kinerja cukup tinggi tetapi walaupun begitu, target yang ditetapkan tidak tercapai, disamping itu efisiensi kinerja juga bernilai negatif sehingga dapat dikatakan target kinerja tidak tercapai dan anggaran yang digunakan pun melebihi yang ditargetkan, Angka capaian ini mengindikasikan bahwa Dinas Pekerjaan Umum dan Penataan Ruang Kota Payakumbuh kurang efektif dan efisien, hal ini dikarenakan adanya kompleksitas

pelaksanaan di lapangan, Kuantitas SDM yang tidak memadai dan tidak seimbang dengan jumlah paket pekerjaan yang ditargetkan.

3.1.2.4 PERSENTASE KETERSEDIAAN FASILITAS UMUM PERKOTAAN

Fasilitas umum merupakan ruang gerak kreatifitas masyarakat yang bertujuan untuk meningkatkan kesejahteraan masyarakat. Dalam konsep kota masa depan, kebutuhan kota akan semakin meningkat secara proporsional tidak hanya tergantung dari kapasitas ekonomi, tetapi juga kekayaan struktur sosial dimasyarakat. Sehingga tipe dan jenis dari fasilitas perkotaan juga akan meningkat seiring dengan perkembangan kota. Seiring dengan pertumbuhan penduduk dan perkembangan kota, kebutuhan akan fasilitas dan infrastruktur yang representatif menjadi sebuah keharusan. Berdasarkan Peraturan Menteri Dalam Negeri Nomor 57 Tahun 2010 tentang Pedoman Standar Pelayanan Perkotaan. Fasilitas Umum Perkotaan sesuai dengan peraturan yang dimaksud yang ada di Kota Payakumbuh dan dibutuhkan untuk kelayakan perkembangan kota yang dikategorikan dengan Kota Sedang antara lain:

Tabel 3. 21 Fasilitas Umum Perkotaan

NO	JENIS FASILITAS UMUM	BENTUK FISIK	KETERSEDIAAN	JENIS STANDAR PELAYANAN PERKOTAAN
1	Pusat Perdagangan dan Jasa	Pasar	√	Kegiatan ekonomi
2	Perkantoran Pemerintahan	Kantor Pemerintahan	√	Pemusatan dan Distribusi Pelayanan jasa Pemerintahan
3	Pendidikan	Sekolah (SD,SMP,SMA, PT)	√	Pelayanan Sosial
4	Kesehatan	Puskesmas, Puskesmas, Klinik, RS	√	Pelayanan Sosial
5	Sarana Peribadatan	Mesjid Agung	-	Pelayanan Sosial
6	Rekreasi Dan Olah Raga	Stadion Olah Raga	√	Pelayanan Sosial
7	Pemakaman	Makam Umum	-	Pelayanan Sosial
8	Ruang Terbuka Hijau	Ruang Terbuka Hijau	√	Tempat Permukiman Perkotaan
9	Pelayanan Transportasi	Gedung Parkir	-	Kegiatan Ekonomi

Sumber: Laporan Pelaksanaan Kegiatan Dinas PUPR Tahun 2022

Untuk penutup tahun 2022 masih terdapat 3 (tiga) fasilitas umum perkotaan yang harus dilengkapi; Sarana Peribadatan Representatif, Pemakaman Umum dan Sarana Pelayanan Transportasi. Untuk Sarana Transportasi direncanakan akan dibangun dalam bentuk Gedung Parkir. Disisi lain Kota Payakumbuh juga belum memiliki pemakaman umum, pemakaman yang tersedia adalah pemakaman khusus kaum/ suku, dan Makam Pahlawan yang bukan merupakan public goods, sehingga belum dapat dikategorikan sebagai fasilitas perkotaan yang dapat dinikmati oleh setiap orang, sedangkan untuk fasilitas umum yaitu sarana peribadatan Representatif telah direncanakan dan dalam proses pembangunan, sehingga pengukuran kinerja dilakukan secara proporsional terhadap target. Hal ini dikarenakan besarnya anggaran yang dibutuhkan sehingga dalam pelaksanaannya perlu dilakukan secara bertahap.

Tabel 3. 22 Fasilitas Umum Perkotaan

NO	JENIS FASILITAS UMUM	PEMBOBOTAN	KONDISI 2022
1	Studi Kelayakan (Feasibility Study)	5%	5%
2	KJPP	5%	5%
3	DED Perencanaan	10%	10%

NO	JENIS FASILITAS UMUM	PEMBOBOTAN	KONDISI 2022
4	UKL/ UPL	5%	5%
5	Tanah	25%	22.80%
6	Pembangunan Mesjid	50%	-
Total		100%	47.80%

Sumber: Laporan Pelaksanaan Kegiatan Dinas PUPR Tahun 2022

Berdasarkan tabel diatas proporsi penyelesaian fasilitas umum perkotaan adalah 47,80% Indikator ini dihitung dari persentase perbandingan ketersediaan fasilitas umum perkotaan yang ada dengan fasilitas umum yang seharusnya ada sesuai dengan Peraturan Menteri Dalam Negeri Nomor 57 Tahun 2010 tentang Pedoman Standar Pelayanan Perkotaan. Dengan Capaian Kinerja 100.74% indikator ini dapat dicapai dengan baik melalui ketersediaan 6 fasilitas umum perkotaan, dan 1 fasilitas dalam proses pembangunan. Pencapaian target juga dihitung per tahap dari proses pembangunan, sehingga tidak hanya ketersediaan bangunan saja yang dihitung tetapi juga persentase akan pengadaan tanah dan pengujian kelayakan juga dihitung secara proporsional.

Tabel 3. 23 Persentase Ketersediaan Fasilitas Umum Perkotaan

URAIAN	SATUAN	2017	2018	2019	2020	2021	2022
Target Kinerja	Persentase	66,67	66,67	68,00	70,41	71.39	71.98
Jumlah fasilitas umum kota yang tersedia	Unit	6	6	6,12	6,28	6.38	6.48
Jumlah fasilitas umum skala kota seharusnya	Unit	9	9	9	9	9	9
Realisasi	Persentase	66,67	66,67	68,00	69,84	70.87	71.98
Capaian Kinerja		100,00%	100,00%	100,00%	99,19%	99,27%	100,00%

Sumber: Laporan Pelaksanaan Kegiatan Dinas PUPR Tahun 2022

Terhitung sampai dengan tahun 2022, proses Pembebasan lahan untuk Pembangunan Mesjid Agung Kota Payakumbuh, sampai saat ini sudah dibayarkan ganti wajar tanah dengan luasan sebesar sebesar 97,86% dari total luas lahan sebesar 49.304 m². Program yang mendukung pencapaian target:

1. Program Penataan Bangunan Gedung;
2. Pengembangan Jasa Konstruksi.

Permasalahan:

1. Keterbatasan anggaran APBD dalam menyiapkan fasilitas perkotaan, dimana alokasi keuangan daerah saat ini masih lebih diprioritaskan pada beberapa indikator kinerja utama lainnya, mengingat prioritas pembangunan daerah semestinya seimbang antara pembangunan kota dan pembangunan masyarakatnya. Disamping itu dengan adanya pandemic covid-19 pengalihan anggaran diarahkan pada penanganan pandemic COVID-19.

3. Dukungan dari Pemerintah Pusat melalui program KOTAKU (Kota Tanpa Kumuh) berperan dalam meningkatkan sistem drainase terbangun di Payakumbuh.



Gambar 22 Lahan Peruntukan Pembangunan Masjid Agung (Kiri), Rencana Masjid Agung (Kanan)

Rekomendasi

1. Penyediaan alternatif-alternatif fasilitas umum, terutama pemakaman dan parkir dengan memanfaatkan potensi yang ada saat ini, baik berupa pemakaman masyarakat (kaum), serta pemanfaatan ruang yang terbatas di sekitar pertokoan untuk parkir kendaraan.
2. Untuk proses pemeriksaan berkas dalam pemberian pertimbangan teknis perencanaan bangunan (leges gambar) harus disesuaikan dengan kesesuaian pemanfaatan ruang yang tertuang dalam dokumen Konfirmasi Kegiatan Pemanfaatan Ruang (KKPR), terutama untuk aspek fungsi, KDB, KLB dan GSB bangunan yang akan dibangun.
3. Tetap melaksanakan perencanaan pembangunan bangunan gedung 1 (satu) tahun sebelum pelaksanaan pembangunan fisik bangunan gedung dikerjakan, karena jika perencanaan pembangunan gedung dilaksanakan pada tahun yang sama dengan pembangunan fisiknya, diperkirakan waktu pelaksanaannya menjadi sangat terbatas.

Gambaran tentang program, kegiatan, pagu, realisasi anggaran, output serta dampak terhadap capaian kinerja dapat dilihat pada tabel berikut:

Tabel 3. 24 Program, Kegiatan, Anggaran dan Output Indikator 5

NO	PROGRAM/KEGIATAN/ SUB-KEGIATAN	PAGU	REALISASI	INDIKATOR KINERJA	TARGET	REALISASI
VI	PROGRAM PENATAAN BANGUNAN GEDUNG	19,521,836,768	18,170,975,893	Persentase Bangunan Gedung Pemerintah yang Representatif	79.38	82.22
				Persentase Bangunan Masyarakat yang Memenuhi Persyaratan Teknis/ Rasio Bangunan Ber-IMB	36.18	62.64
				Persentase Penyediaan Sarana Perkantoran	83.15	79.38

NO	PROGRAM/KEGIATAN/ SUB-KEGIATAN	PAGU	REALISASI	INDIKATOR KINERJA	TARGET	REALISASI
				Tertentu yang Representatif		
13	Penyelenggaraan Bangunan Gedung di Wilayah Daerah Kabupaten/Kota, Pemberian Izin Mendirikan Bangunan (IMB) dan Sertifikat Laik Fungsi Bangunan Gedung	19,521,836,768	18,170,975,893	Persentase Permohonan IMB yang Direkomendasikan	92.00	96.35
				Persentase Bangunan Gedung Pemerintah yang Memiliki SLF	4.00	5.26
				Persentase Rekomendasi Teknis Bangunan Masyarakat yang Diterbitkan	95.00	96.35
				Persentase Pelaksanaan Pembangunan Sarana Ibadah Skala Kota	20.00	44.47
27	Penyelenggaraan Penerbitan Ijin Mendirikan Bangunan (IMB), Sertifikat Laik Fungsi (SLF) Peran Tenaga Ahli Bangunan (TABG), Pendataan Bangunan Gedung, Serta Implementasi SIMBG	862,834,408	852,024,100	Jumlah Permohonan Persetujuan bangunan Gedung yang Direkomendasikan	600.00	576.00
				Jumlah Wilayah yang Dilakukan Pendataan Bangunan Gedung	2.00	2.00
				Jumlah Pertimbangan teknis perencanaan bangunan gedung yang dikeluarkan (leges gambar)	366.00	366.00
28	Perencanaan, Pembangunan, pengawasan, dan Pemanfaatan Bangunan Gedung Daerah Kabupaten/Kota	18,659,002,360	17,318,951,793	Jumlah Sarana dan Prasarana Gedung Kantor Skala Kota yang Dibangun	1.00	1.00
				Luas Lahan yang Dibebaskan untuk Pembangunan Sarana Ibadah Skala Kota	13,084.00	13,084.00
IX	PROGRAM PENGEMBANGAN JASA KONSTRUKSI	473,174,374	443,706,273	Persentase Pekerjaan Jasa Konstruksi yang Berkinerja Baik	85.00	99.49
16	Penyelenggaraan Pelatihan Tenaga Terampil Konstruksi	229,288,000	211,123,493	Persentase Tenaga Terampil Konstruksi	96.00	100.00

NO	PROGRAM/KEGIATAN/ SUB-KEGIATAN	PAGU	REALISASI	INDIKATOR KINERJA	TARGET	REALISASI
				Persentase Tenaga Konstruksi Bersertifikat	24.00	29.56
48	Fasilitasi Sertifikasi Tenaga Terampil Konstruksi	124,368,000	114,711,043	Jumlah Tenaga Kerja Konstruksi yang Disertifikasi	192.00	192.00
49	Pembinaan dan Peningkatan Kapasitas Kelembagaan Konstruksi	104,920,000	96,412,450	Jumlah Monitoring dan Evaluasi Badan Usaha Jasa Konstruksi	25.00	25.00
				Jumlah Konsultasi Jasa Konstruksi yang Diberikan	12.00	12.00
17	Penyelenggaraan Sistem Informasi Jasa Konstruksi Cakupan Daerah Kabupaten/ Kota	52,148,440	50,502,600	Persen Ketersediaan Dokumen SHSTBGN	100.00	100.00
50	Penyusunan Data dan informasi Ketersediaan/ Penggunaan Material dan Peralatan	52,148,440	50,502,600	Jumlah Dokumen SHST-BGN yang Diterbitkan	4.00	4.00
				Jumlah monitoring badan usaha yang memenuhi persyaratan teknis dan administrasi	20.00	20.00
18	Pengawasan Tertib Usaha, Tertib Penyelenggaraan dan Tertib Pemanfaatan Jasa Konstruksi	191,737,934	182,080,180	Persentase Badan Usaha Jasa Konstruksi yang Memenuhi Kualifikasi	95.24	96.10
				Persentase Ketersediaan Dokumen Standar Jasa Konstruksi	100.00	100.00
				Persentase Badan Usaha Jasa Konstruksi yang Tertib Administrasi dan Teknis	90.00	95.56
51	Penyusunan SOP/Pedoman Tertib Usaha, Tertib Penyelenggaraan, dan Tertib Pemanfaatan Jasa Konstruksi	78,331,114	76,511,180	Jumlah Dokumen SOP Jasa Konstruksi yang Disusun	1.00	1.00
				Jumlah Dokumen Profil Jasa Konstruksi Yang Disusun	1.00	1.00
52	Bimbingan Teknis tentang Tertib Usaha,	113,406,820	105,569,000	Jumlah Sosialisasi Peraturan	3.00	3.00

NO	PROGRAM/ KEGIATAN/ SUB-KEGIATAN	PAGU	REALISASI	INDIKATOR KINERJA	TARGET	REALISASI
	Tertib Penyelenggaraan, dan Tertib Pemanfaatan Jasa Konstruksi			Perundang-Undangan dan Jasa Konstruksi yang Dilaksanakan		
				Jumlah Pembinaan Jasa Konstruksi pada Badan Usaha	55.00	55.00
	TOTAL	19,995,011,142	18,614,682,166			

Sumber: Laporan Pelaksanaan Kegiatan Dinas PUPR Tahun 2022

Untuk mengetahui tingkat efektifitas dan efisiensi atas capaian kinerja sasaran meningkatnya Ketersediaan Fasilitas Umum Perkotaan dibandingkan dengan realisasi anggaran sebagaimana tabel berikut:

Tabel 3. 25 Tingkat Efektifitas dan Efisiensi Kinerja Sasaran Strategis 2 Indikator 5

KINERJA			KEUANGAN		
TARGET	REALISASI	PERSENTASE	PAGU	REALISASI	PERSENTASE
Sasaran: Meningkatnya Infastruktur Dasar Publik yang sesuai Standar					
Indikator: Persentase Ketersediaan Fasilitas Umum Perkotaan					
71.98	71.98	100.00%	19,995,011,142	18,614,682,166	93.10%
Tingkat Efisiensi :			6.90%		
Tingkat Efektifitas :			107.41%		

Sumber: Hasil Analisis, 2022

3.1.2.5 PERSENTASE PENATAAN SUNGAI

Di wilayah Kota Payakumbuh melintas dua sungai besar yaitu Batang Agam dan Batang Lampasi yang bermuara ke Batang Sinamar. Selain itu juga mengalir beberapa sungai kecil yaitu Batang Sikali, Sungai Baih, Sungai Talang, Sungai Tembok Jua, Batang Pulau, Sungai Anak Pulau, Sungai Sawah Baruah dan Sungai Padang Jumpun dengan total panjang sungai tersebut yaitu 79.170 meter yang melintasi kawasan permukiman dan areal pertanian masyarakat. Beberapa tahun terakhir ini permukiman di kawasan bantaran sungai mendapat perhatian yang lebih dibandingkan tahun-tahun sebelumnya. Hal ini disebabkan karena pemanfaatan bantaran sungai semakin lama terasa semakin menyimpang sehingga menyebabkan munculnya lingkungan permukiman yang tidak sehat.

Karena itu muncullah konsep Water Front City dimana, Pengembangan waterfront city adalah sebagai suatu proses pengelolaan yang dapat menampung kegiatan ekonomi, sosial maupun fisik lingkungan pada kawasan tepian air dimana bentuk pengembangan pembangunan wajah kota berorientasi ke arah perairan. Disini Kota Payakumbuh mencoba membuat pusat pertumbuhan baru di sepanjang sungai batang agam, dengan mengharapkan sektor pariwisata menjadi sektor andalan untuk mendatangkan peneimaan daerah, membuka lapangan kerja serta meningkatkan pertumbuhan ekonomi lokal. Untuk itu perlu dilakukan penataan sungai agar sungai menjadi destinasi wisata dan pergerakan ekonomi strategis di Kota Payakumbuh. Untuk mewujudkan penataan sungai tersebut Dinas Pekerjaan Umum dan Penataan Ruang Kota Payakumbuh dibawah Dinas PUPR pada tahun 2021 melakukan beberapa kegiatan yang terangkum dalam Program Pengelolaan Sumber Daya Air (SDA).

Tabel 3. 26 Persentase Penataan Sungai

URAIAN	SATUAN	2017	2018	2019	2020	2021	2022
Target Kinerja	Persentase	18,56	19,84	21,69	23,52	24.81	26.37
Panjang sungai yang dinormalisasi	Meter	14.504,87	16.046,00	18.276,14	18.385	19.446	20.904
Panjang sungai yang mengalir di Kota Payakumbuh	Meter	78.170,00	78.170,00	78.170,00	78.170	78.170	78.170
Realisasi	Persentase	18.56	20,53	23,38	23,52	24.88	26.74
Capaian Kinerja		100,00%	103,46%	107,79%	100,00%	100,29%	101,40%

Sumber: Laporan Pelaksanaan Kegiatan Dinas PUPR Tahun 2022

Dari kegiatan ini diperoleh panjang sungai yang sudah di tata pada tahun 2021 sebesar 19.446 meter sehingga persentase penataan sungai di Kota Payakumbuh sebesar 24.88% dengan capaian kinerja sebesar 100.29%. Dibandingkan dengan tahun sebelumnya terjadi peningkatan pada capaian kinerja, kondisi ini merupakan bagian dari prioritas daerah untuk mengembangkan Sungai Batang Agam sebagai pusat pertumbuhan baru.

Tabel 3. 27 Persentase Sungai yang Tertata secara Konstruksi

NO	NAMA SUNGAI	PANJANG NORMALISASI (M)		
		PANJANG SUNGAI	FISIK KONSTRUKSI	%CAPAIAN
1	Batang Agam	15600.00	5931.00	38.02%
2	Batang Lampasi	13600.00	1947.00	14.32%
3	Sawah Baruah	3350.00	194.00	5.79%
4	Batang Pulau	11400.00	1895.53	16.63%
5	Anak Pulau	1200.00	1016.72	84.73%
6	Batang Sikali	14500.00	1984.00	13.69%
7	Sungai Baih	5270.00	1391.50	26.40%
8	Sungai Padang Jumpun	1950.00	442.00	22.68%
9	Sungai Tembok Jua	6300.00	1938.00	28.77%
10	Sungai Talang	5000.00	293.00	5.86%
11	Pemeliharaan Sungai		3870.00	
TOTAL		78170.00	20904.00	26.74%

Sumber: Laporan Pelaksanaan Kegiatan Dinas PUPR Tahun 2022

Penanganan penataan batang sungai ini masih sangat rendah, sebagai contoh untuk sungai batang agam yang direncanakan akan menjadi pusat pertumbuhan kota baru, dapat dikatakan masih sepertiga dari yang dibutuhkan. Hal ini dikarenakan, selain karena keterbatasan anggaran, sungai-sungai yang dimaksud masih berfungsi, walaupun begitu dalam proses pembangunan capaian kinerja juga sangat dipengaruhi dari kegiatan pemeliharaan untuk tetap menjaga sungai dari Kerusakan tebing sungai, degradasi dasar sungai, terjadinya banjir/luapan air sungai. Gambaran tentang program, kegiatan, pagu, realisasi anggaran, output serta dampak terhadap capaian kinerja dapat dilihat pada tabel berikut:

Tabel 3. 28 Program, Kegiatan, Anggaran dan Output Sasaran Strategis Indikator 6

NO	PROGRAM/KEGIATAN/ SUB-KEGIATAN	PAGU	REALISASI	INDIKATOR KINERJA	TARGET	REALISASI
II	PROGRAM PENGELOLAAN SUMBER DAYA AIR (SDA)	10,143,310,134	9,902,516,969	Persentase Sungai yang Berfungsi Baik	89.59	89.59
				Persentase Irigasi dengan Kondisi Baik	89.49	75.46
				Persentase Debit Air Baku yang Tersedia	56.98	55.94
8	Pengelolaan SDA dan Bangunan Pengaman Pantai Pada Wilayah Sungai (WS) Dalam 1 (Satu) Daerah Kabupaten/ Kota	10,143,310,134	9,902,516,969	Persentase Sungai yang Terpelihara	30.00	36.96
17	Pembangunan Bangunan Perkuatan Tebing	8,696,440,640	8,489,713,232	Panjang Sungai yang Dinormalisasi	371.00	371.00
				Luas Lahan yang Dibebaskan untuk Normalisasi Sungai	2.49	2.49
				Panjang Jalan Inspeksi yang Dibangun	831.00	831.00
18	Normalisasi/Restorasi Sungai	1,120,320,126	1,113,838,692	Panjang Sungai yang Dipelihara	25,817.00	25,817.00
				Jumlah Komunitas Peduli Sungai yang Dibina	1.00	1.00
19	Pengelolaan Hidrologi dan Kualitas Air WS Kewenangan Kabupaten/Kota	81,823,460	80,363,100	Jumlah dokumen perencanaan pembangunan/ pemeliharaan sungai yang disusun	1.00	1.00
TOTAL		10,143,310,134	9,902,516,969			

Sumber: Laporan Pelaksanaan Kegiatan Dinas PUPR Tahun 2022

Faktor pendukung Keberhasilan Capaian Indikator :

1. Kegiatan penanganan tebing rawan longsor di Kota Payakumbuh mendapat respon yang sangat bagus dari Pemerintah Pusat maupun Propinsi dengan adanya keseriusan Pemko Payakumbuh dalam menata kawasan di sekitar DAS, dan adanya Adanya MoU antara Dirjen SDA dengan Pemko Payakumbuh dalam penataan sungai dan pengamanan tebing sungai Batang Agam.
2. Sungai yang melintasi kawasan perumahan dan pertanian masyarakat menuntut perhatian masyarakat sekitar secara tidak langsung membuat masyarakat peduli sungai.
3. Keinginan penuh Pemerintah Kota Payakumbuh untuk menjadikan sungai sebagai halaman depan Kota Payakumbuh melalui konsep *water front city*.

4. Melibatkan komunitas atau masyarakat dalam upaya untuk melestraikan sungai batang agam.



Gambar 23 Penghargaan Komunitas Peduli Sungai Tingkat Nasional

Walaupun konsep water front City yang diharapkan ini secara kajian ekonomis, tapi untuk masyarakat Kota Payakumbuh dengan adat istiadat yang sangat tinggi, hal ini cukup menjadi tantangan dalam proses pengelolaan, salah satunya dalam pembebasan lahan disepanjang bantaran sungai. Dengan demikian rekomendasi perbaikan yang bisa dijadikan sebagai pedoman kinerja ditahun mendatang, antara lain:

1. Pemberian pembatasan pengajuan keuangan atau proses pengajuan pembayaran dari pihak penyedia jasa setelah akhir masa kontrak atau setelah serah terima pekerjaan;
2. Perlunya dukungan dari semua pihak yang terkait dengan lingkungan dan sungai dikarenakan masih banyak masyarakat yang kurang peduli dengan kelestarian sungai dan lingkungan. Pembinaan terhadap komunitas perlu dilakukan secara berkesinambungan untuk meningkatkan kepedulian masyarakat terhadap kelestarian sungai. Disamping itu perlu dilakukan sosialisasi terhadap rencana kota dalam upaya memunculkan pusat pertumbuhan kota baru.
3. Untuk pelaksanaan pembayaran uang ganti wajar tanah dan tanaman sebaiknya dilakukan pada awal tahun anggaran, sehingga serapan dana bisa lebih maksimal

Untuk mengetahui tingkat efektifitas dan efisiensi atas capaian kinerja sasaran meningkatnya Meningkatkan Infastruktur Dasar Publik yang sesuai standar melalui indikator Persentase Penataan Sungai dibandingkan dengan realisasi anggaran sebagaimana tabel berikut:

Tabel 3. 29 Tingkat Efektifitas dan Efisiensi Kinerja Sasaran Strategis 2 Indikator 6

KINERJA			KEUANGAN		
TARGET	REALISASI	PERSENTASE	PAGU	REALISASI	PERSENTASE
Sasaran: Meningkatnya Infastruktur Dasar Publik yang sesuai Standar					
Indikator: Persentase Penataan Sungai					
26.37	26.74	101.40	10,143,310,134	9,902,516,969	97.63%
Tingkat Efisiensi :			3.78%		
Tingkat Efektifitas :			103.87%		

Sumber: Hasil Analisis, 2022

Kinerja Dinas menunjukkan tingkat efisiensi yang sangat tinggi dengan tingkat efektivitas sebesar 103.78%. Angka capaian ini mengindikasikan bahwa Dinas Pekerjaan Umum dan Penataan Ruang Kota Payakumbuh memiliki kinerja yang Efektif dan Efisien, karena dengan pencapaian yang melebihi target dapat dilakukan efisiensi sebesar 3.78% dari anggaran yang direncanakan.

3.1.2.6 PERSENTASE DAERAH IRIGASI BERKINERJA BAIK

Irigasi merupakan sarana fisik utama dalam mengalirkan air ke lahan pertanian sawah masyarakat di Kota Payakumbuh. Kelancaran dan stabilitas debit air yang dibutuhkan bagi suatu lahan pertanian. Penurunan debit air pada suatu saluran irigasi seperti kebocoran, sedimentasi, vegetasi yang tumbuh dalam saluran dan lain sebagainya, dapat menyebabkan penurunan produksi padi sehingga menyebabkan kerugian bagi para petani. Konstruksi jaringan irigasi senantiasa memerlukan pemeliharaan sepanjang tahun untuk mencegah terjadinya kebocoran/kehilangan air dan juga pencegahan terhadap adanya bahaya longsor di beberapa lokasi serta membersihkan dari sedimentasi.

Irigasi bertujuan untuk memanfaatkan air irigasi yang tersedia secara benar, efisien dan efektif agar produktivitas pertanian dapat meningkat sesuai yang diharapkan. Pengelolaan Jaringan irigasi dimaksudkan untuk memenuhi permintaan air irigasi bagi daerah layanan, atau disebut sebagai daerah irigasi. Sistem jaringan irigasi dibangun untuk memenuhi kebutuhan air irigasi dan merubah sistem persawahan dengan metode tadah hujan menjadi sawah beririgasi teknis. Tingkat stabilitas dan kontinuitas tinggi ditentukan oleh kondisi baik atau tidaknya daerah irigasi. Persentase Daerah Irigasi Berkinerja Baik dimaknai sebagai kondisi daerah irigasi yang memiliki tingkat stabilitas debit air irigasi dan kontinuitas tinggi. Perolehan capaian indikator didapat dari luas daerah irigasi dengan kondisi baik dibandingkan dengan luas total daerah irigasi. Luas daerah irigasi dengan kondisi baik dijabarkan sebagai luas daerah pertanian yang terairi irigasi. Sementara luas total daerah irigasi adalah luas daerah pertanian yang harus terairi irigasi.

Tabel 3. 30 Persentase Daerah Irigasi Berkinerja Baik

URAIAN	SATUAN	2017	2018	2019	2020	2021	2022
Target Kinerja	Persentase	73,44	76,34	79,10	81,72	84,21	86,58
Luas pertanian lahan basah yang terairi	Ha	1.803,00	1.908,20	1.968,90	2.015,07	2.072,02	2.197,23
Luas areal pertanian Kota Payakumbuh keseluruhan	Ha	2.455,00	2.455,00	2.455,00	2.455,00	2.455,00	2.455,00
Realisasi	Persentase	73,45	77,73	80,20	82,08	84,40	89,50
Capaian Kinerja		100,01%	101,82%	101,39%	100,43%	100,23%	103,37%

Sumber: Laporan Pelaksanaan Kegiatan Dinas PUPR Tahun 2022

Dengan target 86.58% dapat direalisasikan sebesar 89.50% dan menghasilkan capaian kinerja sebesar 103.37% yang dikategorikan sebagai pencapaian sangat baik, yang berarti 2.197,23 Ha luas pertanian sawah masyarakat di Kota Payakumbuh telah terairi. Memperhatikan capaian kinerja dari tahun 2017 sampai dengan tahun 2022, dapat dilihat bahwa kinerja Dinas sangat baik atau melebihi target yang direncanakan, sehingga dapat diasumsikan target strategis untuk tahun 2022 dapat dicapai lebih baik, hal ini dikarenakan komitmen dari pimpinan daerah untuk menciptakan ketahanan pangan di Kota Payakumbuh. Kedepannya akan lebih diprioritaskan pada pembinaan masyarakat/ kelompok untuk melakukan pemeliharaan dan

meningkatkan kepedulian dari masyarakat untuk menjaga dan memelihara infrastruktur. Faktor Pendorong Keberhasilan Capaian Indikator:

1. Komitmen Pemerintah Daerah untuk mengupayakan kemampuan daerah maupun bantuan pusat (DAK Irigasi) secara optimal dalam pemeliharaan irigasi. Operasional dan Pemeliharaan, dan pengawasan yang baik terhadap sarana dan prasarana irigasi berpengaruh pada kinerja irigasi. Kota Payakumbuh merupakan kota yang terpilih secara nasional sebagai penyelenggara OP Irigasi terbaik dalam 4 tahun terakhir.
2. Partisipasi dan pembinaan kepada masyarakat Kota Payakumbuh melalui kelompok petani pemakai air (P3A) di setiap Daerah Irigasi (DI) untuk mengelola dan menjaga jaringan irigasi bekerja dengan baik, mulai dari jalur sekunder sampai jalur irigasi tersier.



Gambar 24 Irigasi Aia nan Doreh (Kiri), Irigasi DI Padang Pondan (Kanan)

Rekomendasi rencana aksi untuk percepatan dan peningkatan direncanakan melalui:

1. Pemutakhiran stasiun/pos hidrologi sehingga tersedia data yang dapat meningkatkan/memperkuat dalam penentuan kebijakan/pengambilan keputusan terkait pengelolaan irigasi;
2. Pembangunan pintu air tepat lokasi sehingga pemerataan pembagian air sesuai dengan kebutuhan dapat terlaksana;
3. Kegiatan Pemeliharaan dalam kondisi idealnya mesti melibatkan peran serta dan partisipasi masyarakat di sekitar daerah irigasi, Meningkatkan pembinaan dan pemberdayaan kelompok P3A sesuai dengan kapasitas dan legalitas, salah satunya akan direncanakan akan dilakukan goro bersama P3A untuk pembangunan saluran tersier tersebut.
4. Setiap tahun kita masih dihadapkan dengan belum proporsional beban tugas dengan SDM yang tersedia, sebagai contoh seorang PPTK melaksanakan kegiatan dengan paket pekerjaan 30 s/d 40 paket pekerjaan dengan kondisi terbatas waktu, fasilitas, dan bahkan tidak diberikan honorarium yang seimbang dengan beban tugas yang ditanggungnya. Permasalahan lain SDM sebagaimana yang ditetapkan dalam Perpres Nomor. 16 tahun 2018 setiap penyelenggara kegiatan, seperti pejabat pembuat komitmen (PPK) dan pengguna anggaran diharuskan mempunyai sertifikasi penggunaan barang dan jasa, tenaga sertifikasi inilah yang hanya dapat dimanfaatkan untuk panitia pengadaan barang dan jasa serta PPK. Kiranya tahun anggaran mendatang diberikan kesempatan yang lebih banyak kepada staf untuk memperoleh sertifikasi.
5. Perlu penyediaan prasarana dan sarana penunjang tugas Setiap tahun Dinas Pekerjaan Umum dan Penataan Ruang dan Penataan Ruang Dalam penyelenggaraan kegiatan, disamping permasalahan terbatasnya waktu, Dana, SDM. Khusus untuk pengendalian pelaksanaan kita juga terbatas alat transportasi lapangan, seperti kendaraan

Dalam mewujudkan kinerja daerah irigasi dalam kondisi baik ini dilakukan beberapa kegiatan yang terdapat pada Program Pengembangan dan pengelolaan jaringan irigasi, rawa dan jaringan pengairan lainnya, dengan gambaran tentang program, kegiatan, pagu, realisasi anggaran, output serta dampak terhadap capaian kinerja dapat dilihat pada tabel berikut:

Tabel 3. 31 Program, Kegiatan, Anggaran dan Output Indikator 7

NO	PROGRAM/ KEGIATAN/ SUB-KEGIATAN	PAGU	REALISASI	INDIKATOR KINERJA	TARGET	REALISASI
II	PROGRAM PENGELOLAAN SUMBER DAYA AIR (SDA)	11,513,769,774	11,022,585,730	Persentase Sungai yang Berfungsi Baik	89.59	89.59
				Persentase Irigasi dengan Kondisi Baik	89.49	75.46
				Persentase Debit Air Baku yang Tersedia	56.98	55.94
9	Pengembangan dan Pengelolaan Sistem Irigasi Primer dan Sekunder Pada Daerah Irigasi Yang Luasnya Dibawah 1000 ha Dalam 1 (Satu) Daerah Kabupaten/Kota	11,513,769,774	11,022,585,730	Persentase Ketersediaan Debit Air Irigasi	90.59	89.38
				Persentase Kelompok P3A/GP3A yang Aktif	90.67	90.67
				Persentase irigasi yang terpelihara	85.00	85.10
20	Rehabilitasi Jaringan Irigasi Permukaan	9,742,620,340	9,267,191,350	Panjang Saluran Irigasi yang Direhabilitasi	8,762.39	8,762.39
				Jumlah Pintu Air yang Dibangun	1.00	1.00
21	Operasi dan Pemeliharaan Jaringan Irigasi Permukaan	1,771,149,434	1,755,394,380	Jumlah Pintu Air yang Dipelihara	8.00	8.00
				Panjang Saluran Irigasi yang Dipelihara	150,000.00	115,480.00
				Jumlah Daerah Irigasi yang Dipelihara	48.00	48.00
				Luas Areal Sawah yang dialiri Irigasi	2,200.00	2,100.00
				Persentase Kelompok P3A/GP3A yang Dibina	13.00	13.00
				Jumlah Kelompok Petani Pemakai Air (P3A) dan GP3A yang Dibina	10.00	10.00

Sumber: Laporan Pelaksanaan Kegiatan Dinas PUPR Tahun 2022

Untuk mengetahui tingkat efektifitas dan efisiensi atas capaian kinerja sasaran Meningkatkan Infastruktur Dasar Publik yang sesuai Standar dengan indikator Persentase Daerah Irigasi berkinerja baik dibandingkan dengan realisasi anggaran sebagaimana tabel berikut:

Tabel 3. 32 Tingkat Efektifitas dan Efisiensi Kinerja Sasaran Strategis 2 Indikator 7

KINERJA			KEUANGAN		
TARGET	REALISASI	PERSENTASE	PAGU	REALISASI	PERSENTASE
Sasaran: Meningkatkan Infastruktur Dasar Publik yang sesuai Standar					
Indikator: Persentase Daerah Irigasi Berkinerja Baik					
86.58	89.50	103.37%	11,513,769,774	11,022,585,730	95.73%
Tingkat Efisiensi :			7.64%		
Tingkat Efektifitas :			107.98%		

Kinerja Dinas menunjukkan tingkat efisiensi yang tinggi dengan tingkat efektifitas sebesar 107.98%. Angka capaian ini mengindikasikan bahwa Dinas Pekerjaan Umum dan Penataan Ruang Kota Payakumbuh memiliki kinerja yang Efektif dan Efisien, karena dengan pencapaian yang melebihi target dapat dilakukan efisiensi sebesar 7.64% dari anggaran yang direncanakan. Sehingga dengan demikian untuk pencapaian sasaran strategis dinas kedua memiliki efektifitas dan efisiensi sebagai berikut:

Tabel 3. 33 Tingkat Efektifitas dan Efisiensi Kinerja Sasaran Strategis 2

INDIKATOR	KINERJA			KEUANGAN		
	TARGET	REALISASI	%	PAGU	REALISASI	%
Misi						
Mewujudkan Perencanaan, pemanfaatan, dan Pengendalian Ruang serta Infrastruktur Perkotaan yang Handal						
Tujuan:						
Terwujudnya Penataan Kota yang Sesuai dengan Rencana Tata Ruang, dan Pemenuhan Infrastruktur yang Berkualitas						
Persentase Pelayanan Air Minum	100.00	99.21	99.21%	2,240,440,910	1,818,234,440	81.16%
Persentase Panjang Jalan Status Kota Kondisi Mantap	84,00	84,08	100.10%	40,269,780,308	37,555,450,955	83.26%
Persentase Sistem Drainase Skala Kota	64.40	64.01	99.39%	13,056,524,982	12,901,508,635	98,81%
Persentase Fasilitas Umum Perkotaan	71.98	71.98	100.00%	19,995,011,142	18,614,682,166	93.10%
Persentase Penataan Sungai	26.37	26.74	101.40%	10,143,310,134	9,902,516,969	97.63%
Persentase Daerah Irigasi Berkinerja Baik	86.58	89.50	103.37%	11,513,769,774	11,022,585,730	95.73%
Rata-Rata Capaian Sasaran Strategis			108.69%	88,451,390,116.00	84,405,532,195.00	94.19%
Tingkat Efisiensi :				10.40%		
Tingkat Efektifitas :				111.54%		

3.1.3 SASARAN 3: MENINGKATNYA AKUNTABILITAS KINERJA PERANGKAT DAERAH

Sistem Akuntabilitas Kinerja Instansi Pemerintah atau disingkat dengan SAKIP tertuang dalam Peraturan Presiden Nomor 29 Tahun 2014 tentang Sistem Akuntabilitas Kinerja Instansi Pemerintah yang merupakan rangkaian sistematis dari berbagai aktivitas, alat dan prosedur yang dirancang untuk menggambarkan kinerja yang dicapai oleh suatu instansi pemerintah atas pelaksanaan program dan kegiatan yang dibiayai APBN/ APBD. Penyusunan LAKIP berdasarkan siklus anggaran yang berjalan 1 tahun. LAKIP atau sekarang ini disebut LKjIP adalah Laporan Kinerja Instansi Pemerintahan yang dievaluasi meliputi 5 komponen: perencanaan Kinerja, pengukuran kinerja, pelaporan kinerja, evaluasi kinerja dan pencapaian kinerja terdiri dari kinerja yang dilaporkan (output dan outcome), dan kinerja lainnya. Tujuan Sistem AKIP adalah untuk mendorong terciptanya akuntabilitas kinerja instansi pemerintah sebagai salah satu prasyarat untuk terciptanya pemerintah yang baik dan terpercaya.

Tabel 3. 34 Analisis Capaian Sasaran Strategis 3 Indikator 8

URAIAN	SATUAN	2017	2018	2019	2020	2021	2022
Target Kinerja	Range Nilai	BB	BB	A	A	A	AA
Realisasi	Range Nilai	A	A	A	A	AA	AA
Capaian Kinerja		125,00%	125,00%	100,00%	100,00%	125,00%	100,00%
Target Kinerja	Indeks	75,00	80,00	85,00	87,50	90,00	92,50
Realisasi	Indeks	81,80	84,10	88,40	89,27	90,22	96,13
Capaian Kinerja		109,07%	105,13%	104,00%	102,02%	100,24%	103,92%

Sumber: Profil Dinas PUPR Kota Payakumbuh Tahun 2020, 2021

Inspektorat selaku Aparat Pengawas Intern Pemerintah (APIP) yang bertugas untuk melaksanakan Evaluasi AKIP SKPD dan Reviu LKjIP. Melalui evaluasi tersebut, hasilnya akan digunakan untuk memperbaiki manajemen kinerja dan peningkatan AKIP khususnya kinerja pelayanan publik. Untuk Tahun 2021 Nilai AKIP Dinas Pekerjaan Umum dan Penataan Ruang Kota Payakumbuh berdasarkan Hasil Evaluasi (LHE) Implementasi SAKIP Nomor 700/38.a/LHE/Insp-Pyk/2022 yang dikeluarkan oleh inspektorat Kota Payakumbuh tanggal 8 Juni 2022, Dinas Pekerjaan Umum dan Penataan Ruang Kota Payakumbuh mendapatkan nilai 96.13. Nilai tertinggi dari evaluasi LAKIP adalah AA (sangat memuaskan), dengan skor 90,01 – 100, sedangkan A (memuaskan) dengan skor 80,01-90,00 dan BB (sangat baik) dengan rentang nilai 70,01-80,00.

Tabel 3. 35 Penilaian Kinerja Dinas PUPR

NO	KOMPONEN YANG DINILAI	BOBOT	2019	2020	2021
1	Perencanaan Kinerja	30%	29.10	29.10	30
2	Pengukuran Kinerja	25%	23.44	24.06	25
3	Pelaporan Kinerja	15%	13.56	13.56	15
4	Evaluasi Internal	10%	6.92	7.35	9.63
5	Pencapaian Sasaran/ Kinerja Organisasi	20%	16.25	16.14	16.50
	Total	100%	89.27	90.22	96.13

Berdasarkan hasil evaluasi dari Inspektorat Kota Payakumbuh, Dinas PUPR Kota Payakumbuh untuk tahun 2022 memperoleh **nilai AA (Sangat Memuaskan)** dengan interpretasi penilaian menunjukkan **Memimpin Perubahan, Berkinerja Tinggi dan Sangat Akuntabel**. Untuk mendukung pencapaian Peningkatan Penyelenggaraan Pemerintahan yang Baik dilakukan melalui Program Penunjang Urusan Pemerintah Daerah. Gambaran tentang program, kegiatan,

pagu, realisasi anggaran, output serta dampak terhadap capaian kinerja dapat dilihat pada tabel berikut:

Tabel 3. 36 Program, Kegiatan, Anggaran dan Output Sesuai Sasaran Strategis 3

NO	PROGRAM/ KEGIATAN/ SUB- KEGIATAN	PAGU	REALISASI	INDIKATOR KINERJA	TARGET	REALISASI
I	PROGRAM PENUNJANG URUSAN PEMERINTAHAN DAERAH	14,801,195,736	13,576,916,455	Indeks AKIP SKPD	92.50	96.13
				Indeks Kepuasan Masyarakat	87.00	90.72
				Persentase Pengelolaan Reformasi Birokrasi (PMPRB)	90.00	92.88
1	Perencanaan, Penganggaran, dan Evaluasi Kinerja Perangkat Daerah	400,087,880	394,706,330	Persentase Capaian Kinerja Realisasi Program/ Kegiatan	95.00	96.82
				Persentase Kesesuaian Renja dan Renstra	97.27	90.37
1	Penyusunan Dokumen Perencanaan Perangkat Daerah	116,743,410	115,548,680	Jumlah Dokumen Perencanaan yang Disusun	25.00	25.00
				Jumlah Dokumen Pelayanan Publik yang Disusun	5.00	5.00
2	Koordinasi dan Penyusunan Laporan Capaian Kinerja dan Ikhtisar Realisasi Kinerja SKPD	283,344,470	279,157,650	Jumlah Laporan Monitoring dan Evaluasi yang Disusun	77.00	77.00
				Jumlah Dokumen/lapor an Pencapaian Kinerja dan Ikhtisar Realisasi Kinerja yang Disusun	21.00	21.00
				Jumlah Profil Dinas yang Disusun	35.00	35.00
				Jumlah Capaian Kinerja dan Realisasi Kinerja SKPD yang Disebarluaskan dan Dipublikasikan	14.00	14.00
				Jumlah Pendampingan	26.00	26.00

NO	PROGRAM/ KEGIATAN/ SUB- KEGIATAN	PAGU	REALISASI	INDIKATOR KINERJA	TARGET	REALISASI
				Inovasi Dinas yang dilakukan		
2	Administrasi Keuangan Daerah	7,672,403,808	6,755,870,891	Persentase Realisasi Keuangan SKPD	100.00	94.11
3	Penyediaan Gaji dan Tunjangan ASN	7,672,403,808	6,755,870,891	Jumlah Gaji dan Tunjangan ASN yang Dibayarkan	14.00	14.00
				Jumlah Tunjangan Tambah Penghasilan ASN yang Dibayarkan	1,018.00	908.00
				Jumlah Lembur yang Dibayarkan	40.00	21.00
3	Administrasi Kepegawaian Perangkat Daerah	160,066,680	120,030,000	Persentase ASN Berprilaku Disiplin	100.00	95.45
				Persentase ASN yang mengikuti Bimtek sesuai Kompetensi	41.38	-
				Indeks Kinerja Pelayanan Kepegawaian	85.00	-
				Persentase ASN Yang Menduduki Jabatan Sesuai Dengan Kompetensi	95.00	100.00
4	Pengadaan Pakaian Dinas Beserta Atribut Kelengkapannya	79,166,680	75,040,000	Jumlah pengadaan pakaian dinas beserta perlengkapannya yang dilakukan	150.00	147.00
5	Pendidikan dan Pelatihan Pegawai Berdasarkan Tugas dan Fungsi	80,900,000	44,900,000	Jumlah Diklat dan Pelatihan Formal yang Diikuti	20.00	20.00
4	Administrasi Umum Perangkat Daerah	1,042,167,376	993,517,180	Indeks Pelayanan Kepuasan Penyelenggaraan Administrasi Umum Dinas	90.00	88.40
1	Penyediaan Komponen Instalasi Listrik/ Penerangan Bangunan Kantor	13,075,050	11,105,000	Jumlah Komponen	170.00	170.00
				Instalasi	143.00	143.00
				Listrik/Peneran gan Bangunan Kantor Yang Disediakan	1.00	1.00
					5.00	5.00
2	Penyediaan Bahan Logistik Kantor	83,165,733	59,621,430	Jumlah Alat Tulis Kantor, Alat dan Bahan	838.00	742.00
					173.00	139.00

NO	PROGRAM/ KEGIATAN/ SUB- KEGIATAN	PAGU	REALISASI	INDIKATOR KINERJA	TARGET	REALISASI
				Kebersihan, Benda Pos dan Alat/ Bahan Komputer yang Disediakan	334.00	344.00
			1,785.00		1,425.00	
			423.00		401.00	
3	Penyediaan Barang Cetakan dan Penggandaan	44,624,305	37,129,100	Jumlah Cetak yang Disediakan	700.00	700.00
				Jumlah Fotocopy yang Disediakan	80,600.00	75,700.00
				Jumlah Jilid Dokumen Dinas yang Disediakan	65.00	52.00
4	Penyediaan Bahan Bacaan dan Peraturan Perundang-undangan	21,651,828	14,060,00	Jumlah Bahan Bacaan Dan Peraturan Perundang- Undangan Yang Disediakan	3,180.00	2,682.00
5	Fasilitasi Kunjungan TamU	23,590,460	20,520,240	Jumlah Air Galon TamU yang Disediakan	345.00	345.00
				Jumlah Air Kemasan untuk TamU yang Disediakan	154.00	154.00
				Jumlah Gelas TamU yang Disediakan	3.00	2.00
				Jumlah Makan Minum TamU yang Disediakan	493.00	493.00
6	Penyelenggaraan Rapat Koordinasi dan Konsultasi SKPD	856,060,000	851,081,410	Jumlah Rapat- Rapat Koordinasi dan Konsultasi Dalam Daerah, Luar Daerah Dan Luar Negeri Yang Dilakukan	145.00	145.00
5	Pengadaan Barang Milik Daerah Penunjang Urusan Pemerintah Daerah	1,225,509,590	1,161,572,930	Persentase Aset Pemda Kewenangan Dinas dalam Kondisi Baik	92.81	92.81
7	Pengadaan Kendaraan Perorangan Dinas atau Kendaraan Dinas Jabatan	832,929,960	788,634,000	Jumlah pengadaan kendaraan Dinas Jabatan yang dilakukan	4.00	3.00
8	Pengadaan Sarana dan Prasarana Gedung Kantor atau Bangunan Lainnya	278,261,740	261,686,850	Jumlah Sarana dan Prasarana Gedung Kantor dan Bangunan Lainnya yang Dilakukan	36.00	36.00

NO	PROGRAM/ KEGIATAN/ SUB- KEGIATAN	PAGU	REALISASI	INDIKATOR KINERJA	TARGET	REALISASI
9	Pengadaan Sarana dan Prasarana Pendukung Gedung Kantor atau Bangunan Lainnya	114,317,890	111,252,080	Jumlah Pengadaan Sarana dan Prasarana Pendukung Gedung Kantor dan Bangunan Lainnya yang Dilakukan	63.00	54.00
6	Penyediaan Jasa Penunjang Urusan Pemerintah Daerah	3,333,116,672	3,301,415,261	Persentase Kinerja Operasional	95.00	100.00
10	Penyediaan Jasa Komunikasi, Sumber Daya Air dan Listrik	2,966,561,240	2,943,325,799	Jumlah Rekening Listrik Telepon Dan Air Yang Dibayarkan	156.00	156.00
12	Penyediaan Jasa Pelayanan Umum Kantor	366,555,432	358,089,462	Jumlah Tenaga Administrasi yang Dibayarkan	48.00	48.00
				Jumlah Tenaga Kebersihan yang Dibayarkan	48.00	48.00
				Jumlah Tenaga Keamanan yang Dibayarkan	60.00	60.00
				Jumlah Tenaga Sopir yang Dibayarkan	12.00	12.00
7	Pemeliharaan Barang Milik Daerah Penunjang Urusan Pemerintah Daerah	967,843,730	849,803,863	Persentase Kondisi Sarana Dan Prasarana Perkantoran Dalam Kondisi Baik	93.64	93.21
12	Penyediaan Jasa Pemeliharaan, Biaya Pemeliharaan dan Pajak Kendaraan Perorangan Dinas atau Kendaraan Dinas Jabatan	231,690,000	210,071,228	Persentase Kendaraan Dinas Jabatan Dalam Kondisi Baik	100.00	95.00
				Jumlah pajak kendaraan dinas jabatan yang dibayarkan	7.00	7.00
				Jumlah Kendaraan Dinas Jabatan Yang Dipelihara	7.00	7.00
13	Penyediaan Jasa Pemeliharaan, Biaya Pemeliharaan, Pajak, dan Perizinan Kendaraan Dinas Operasional atau Lapangan	268,000,000	229,753,458	Persentase Kendaraan Dinas Operasional Dalam Kondisi Baik	100.00	95.00

NO	PROGRAM/ KEGIATAN/ SUB- KEGIATAN	PAGU	REALISASI	INDIKATOR KINERJA	TARGET	REALISASI
				Jumlah pajak kendaraan dinas Operasional yang dibayarkan	78.00	74.00
				Jumlah Kendaraan Dinas Operasional Yang Dipelihara	78.00	74.00
14	Pemeliharaan/Rehabilitasi Gedung Kantor dan Bangunan Lainnya	410,923,730	382,842,177	Jumlah Gedung/Bangunan Kantor yang Dipelihara	1.00	1.00
15	Pemeliharaan/Rehabilitasi Sarana dan Prasarana Gedung Kantor atau Bangunan Lainnya	49,950,000	19,960,000	Jumlah Peralatan dan Mesin yang Dipelihara/ Jumlah Sarana dan Prasarana Gedung Kantor yang Dipelihara	50.00	44.00
16	Pemeliharaan/Rehabilitasi Sarana dan Prasarana Pendukung Gedung Kantor atau Bangunan Lainnya	7,280,000	7,177,000	Jumlah Sarana dan Prasarana Pendukung Gedung Kantor dan Bangunan Lainnya yang Dipelihara	20.00	20.00
				Persentase Mebeleur Dalam Kondisi Baik	100.00	85.00
UPTD ALAT BERAT						
1	Pengadaan Barang Milik Daerah Penunjang Urusan Pemerintah Daerah	49,999,120	33,563,900	Persentase Penyediaan Alat berat, Alat besar dan alat perbengkelan yang disediakan	100.00	100.00
1	Pengadaan Alat Besar	49,999,120	33,563,900	Jumlah Pengadaan Alat Berat/ Alat Besar/ Alat Perbengkelan yang Dilakukan	1.00	1.00
2	Pemeliharaan Barang Milik Daerah Penunjang Urusan Pemerintah Daerah	221,084,830	190,686,758	Persentase Pemenuhan Alat Berat/Alat Besar Kondisi Baik	92.31	89.47
				Persentase Pemenuhan Alat Perbengkelan Kondisi Baik	100.00	100.00
1	Penyediaan Jasa Pemeliharaan, Biaya	221,084,830	190,686,758	Jumlah Alat Berat/ Alat Besar/ Alat	7.00	7.00

NO	PROGRAM/ KEGIATAN/ SUB- KEGIATAN	PAGU	REALISASI	INDIKATOR KINERJA	TARGET	REALISASI
	Pemeliharaan dan Perizinan Alat Besar			Perbengkelan yang Dipelihara		
UPTD LABORATORIUM KONSTRUKSI						
1	Pengadaan Barang Milik Daerah Penunjang Urusan Pemerintah Daerah	131,999,770	124,755,800	Persentase Pemenuhan Layanan Laboratorium Konstruksi yang dilaksanakan	100.00	100.00
1	Pengadaan Peralatan dan Mesin Lainnya	131,999,770	124,755,800	Jumlah Pengadaan Alat-alat Pengujian dan Bahan Laboratorium yang Dilaksanakan	45.00	45.00
				Jumlah pengadaan alat pendukung pengujian dan bahan laboratorium yang dilakukan	35.00	35.00
2	Pemeliharaan Barang Milik Daerah Penunjang Urusan Pemerintah Daerah	191,658,286	178,332,851	Persentase Alat Laboratorium Konstruksi dengan Kondisi Baik	100.00	100.00
1	Pemeliharaan Peralatan dan Mesin lainnya	191,658,286	178,332,851	Jumlah Alat Pengujian dan Alat Laboratorium yang Dipelihara	14.00	14.00
TOTAL		15,395,937,742	14,104,255,722			

Sumber: Laporan Monev Internal Dinas PUPR Tahun 2022

Faktor pendukung Keberhasilan Capaian Indikator ini adalah komitmen dari pimpinan untuk menjadi bagian dari proses reformasi birokrasi melalui pelaksanaan penyelenggaraan pemerintahan yang bersih, dan akuntabel. Disamping itu rekomendasi perbaikan kedepannya adalah melalui peningkatan kualitas dan kuantitas SDM sesuai dengan bidang tugasnya. Dari perhitungan Kinerja Dinas menunjukkan tingkat efisiensi yang sangat tinggi dengan tingkat efektivitas sebesar 106,16%. Angka capaian ini mengindikasikan bahwa Dinas Pekerjaan Umum dan Penataan Ruang Kota Payakumbuh memiliki kinerja yang sangat efektif dan Efisien, karena dengan pencapaian yang melebihi target dapat dilakukan efisiensi sebesar 30.82% dari anggaran yang direncanakan, dengan efektifitas sebesar 132.72%

Tabel 3. 37 Program, Kegiatan, Anggaran dan Output Sesuai Sasaran Strategis 3

KINERJA			KEUANGAN		
TARGET	REALISASI	PERSENTASE	PAGU	REALISASI	PERSENTASE
Sasaran: Meningkatnya Akuntabilitas Kinerja Perangkat Daerah					
Indikator: Nilai AKIP Dinas yang dikeluarkan Inspektorat					
AA	AA	100.00%	15,395,937,742	14,104,255,722	91.61%
Tingkat Efisiensi :			8.39%		

KINERJA			KEUANGAN		
TARGET	REALISASI	PERSENTASE	PAGU	REALISASI	PERSENTASE
Tingkat Efektifitas :			109.16%		

3.2 REALISASI ANGGARAN

Penyerapan anggaran Dinas Pekerjaan Umum dan Penataan Ruang Kota Payakumbuh menunjukkan hasil yang baik yaitu sebesar 94.11%, atau Rp. 107,490,068,867,- dari anggaran sebesar Rp. 114,222,702,816,- penyerapan tersebut meningkat dibandingkan tahun lalu yaitu 94.18%.

Tabel 3. 38 Tingkat Efektifitas dan Efisiensi Kinerja Dinas PUPR

SASARAN STRATEGIS	KINERJA			KEUANGAN		
	TARGET	REALISASI	%	PAGU	REALISASI	%
Misi						
Mewujudkan Perencanaan, pemanfaatan, dan Pengendalian Ruang serta Infrastruktur Perkotaan yang Handal						
Tujuan:						
Terwujudnya Penataan Kota yang Sesuai dengan Rencana Tata Ruang, dan Pemenuhan Infrastruktur yang Berkualitas						
Mewujudkan Penataan, Pemanfaatan dan Pengendalian Ruang	79,50%	79,58%	100.21%	1,607,927,824.00	1,570,834,250.00	97.69%
Meningkatnya Infrastruktur Dasar Publik yang Sesuai Standar	100,00%	108.69%	108.69%	97,218,837,250.00	91,814,978,895.00	94.19%
Meningkatnya Akuntabilitas Kinerja Perangkat Daerah	AA	AA	100.00%	15,395,937,742	14,104,255,722	91.61%
Rata-Rata Capaian Sasaran Strategis			102.97%	114,222,702,816.00	107,490,068,867.00	94.50%
Tingkat Efisiensi :				8.47%		
Tingkat Efektifitas :				108.96%		

Sumber: Hasil Analisis, 2021

Dari tabel diatas dapat ditarik informasi bahwa Dinas Pekerjaan Umum dan Penataan Ruang Kota Payakumbuh pada tahun anggaran 2022 dapat mencapai target kinerja dengan rata-rata capaian sasaran strategis melebihi target sebesar 102.97%, dengan tingkat efisiensi anggaran sebesar 8.47% dan tingkat efektifitas dalam pelaksanaan kerja bernilai tinggi sebesar 108.96%. Sehingga dapat dikatakan Dinas Pekerjaan Umum dan Penataan Ruang Kota Payakumbuh efisien dalam menggunakan alokasi anggaran, dan efektif dalam pelaksanaan pekerjaan yang dipercayakan dalam mencapai target kinerja yang direncanakan.

3.3 UPAYA PENINGKATAN AKUNTABILITAS

Berdasarkan Hasil Evaluasi (LHE) Implementasi SAKIP Nomor 700/38.a/LHE/Insp-Pyk/2022 yang dikeluarkan oleh inspektorat Kota Payakumbuh tanggal 8 Juni 2022, diberikan rekomendasi Mempertahankan kondisi yang telah baik sekaligus terus melakukan perbaikan untuk poin-poin yang masih harus menjadi perhatian (Komponen Evaluasi Internal, dan

Pencapaian Sasaran Kinerja Organisasi. Berdasarkan hasil evaluasi tersebut terdapat beberapa poin yang menjadi focus perbaikan tahun 2022 yaitu:

1. Hasil Evaluasi Program telah ditindaklanjuti untuk perbaikan pelaksanaan program di masa yang akan datang
2. Pencapaian Target pada kinerja yang dilaporkan
3. Capaian Kinerja lebih baik dari tahun sebelumnya.

BAB 4

PENUTUP

Laporan Kinerja Dinas Pekerjaan Umum dan Penataan Ruang Kota Payakumbuh Tahun 2022 menyajikan berbagai keberhasilan maupun kendala dalam mencapai sasaran strategis Dinas Pekerjaan Umum dan Penataan Ruang tahun 2022 dan perkembangan tahun-tahun sebelumnya, yang tercermin pada capaian Indikator Kinerja Utama (IKU). Secara umum capaian sasaran strategis menunjukkan perkembangan yang signifikan, meskipun terdapat 2 indikator yang belum mencapai target yang diharapkan.

Capaian kinerja Dinas Pekerjaan Umum dan Penataan Ruang tahun 2021 Secara keseluruhan dinyatakan "berhasil", karena capaian sasaran strategis rata-rata 108.69% dari target. Meskipun beberapa indikator masih belum berhasil. Namun secara keseluruhan capaian indikator Kinerja Dinas Pekerjaan Umum dan Penataan Ruang Kota Payakumbuh tahun 2021 dikategorikan sangat baik. Pelaksanaan dan monitoring evaluasi atas pelaksanaan kebijakan tersebut dilakukan secara rutin dan berkala sesuai dengan fungsi dan proporsinya. Sehingga terwujudnya kinerja dinas yang kompetitif dan aparatur yang berkinerja tinggi untuk memberikan pelayanan publik yang baik kepada masyarakat.

Kendala dan permasalahan yang menyebabkan tidak tercapainya indikator sasaran tersebut akan menjadi fokus perbaikan kinerja di tahun mendatang. Upaya koordinasi dan peningkatan kerjasama dengan berbagai instansi di pusat maupun daerah dan juga segenap komponen aparatur negara, masyarakat, dunia usaha dan civil society akan dilakukan dengan lebih intensif, mengingat target indikator hanya dapat dicapai dengan melibatkan segenap instansi pemerintah pusat dan daerah khususnya kabupaten/ kota dalam penyelenggaraan sistem pemerintahan yang berorientasi pada hasil, berbasis kinerja dan bertujuan melayani masyarakat kedepannya.

KEPALA DINAS PEKERJAAN UMUM DAN
PENATAAN RUANG KOTA PAYAKUMBUH



MUSLIM, ST. M.SI
NIP. 19750402 200403 1 005

LAMPIRAN 1

RENCANA KINERJA TAHUNAN 2023

NO	KINERJA STRATEGIS PERANGKAT DAERAH		KINERJA HASIL INTERMEDIATE PERANGKAT DAERAH		KINERJA HASIL INTERMEDIATE PERANGKAT DAERAH		KINERJA KELUARAN PERANGKAT DAERAH																			
	SASARAN	INDIKATOR	TARGET	SASARAN	INDIKATOR	TARGET	SASARAN	INDIKATOR	TARGET																	
SASARAN 1																										
1	Meningkatnya Kesesuaian Guna Lahan Dengan Rencana Tata Ruang	Persentase Kesesuaian Pemanfaatan Ruang	80,23 %	Meningkatnya Kualitas Perencanaan, Pemanfaatan dan Pengendalian Tata Ruang	Kepatuhan Pelaksanaan Pembangunan sesuai Rencana Tata Ruang	37,3 %	Meningkatnya Kualitas Perencanaan, Pemanfaatan dan Pengendalian Tata Ruang	Persentase dokumen dan regulasi tata ruang yang ditetapkan dan dievaluasi	33,33 %	Meningkatnya Pemahaman Terhadap Rencana Tata Ruang	1	Jumlah Aturan dan Kebijakan Penataan Ruang yang Disampaikan	3 regulasi													
														1	Meningkatnya Kualitas Perencanaan, Pemanfaatan dan Pengendalian Tata Ruang	1	Persentase ketersediaan dokumen sinkronisasi program pemanfaatan ruang yang disusun	16,67 %	Meningkatnya Pemutakhiran Data dan Informasi Rencana Tata Ruang	1	Dokumen PKRD/TR yang disusun	1	Dokumen PKRD/TR yang disusun	1	1	1
														3	Meningkatnya Kualitas Perencanaan, Pemanfaatan dan Pengendalian Tata Ruang	1	Persentase KIKPR yang difasilitasi	82 %	Meningkatnya Pemahaman Terhadap	1	Jumlah Penilaian KIKPR yang Dibentkan	1	700 berkas			
																								4	Meningkatnya Kualitas Perencanaan, Pemanfaatan dan Pengendalian Tata Ruang	1
														1	Meningkatnya Kualitas Perencanaan, Pemanfaatan dan Pengendalian Tata Ruang	1	Persentase KIKPR yang difasilitasi	82 %	Meningkatnya Pemahaman Terhadap	1	Jumlah Penilaian KIKPR yang Dibentkan	1	700 berkas			
																								2	Meningkatnya Kualitas Perencanaan, Pemanfaatan dan Pengendalian Tata Ruang	1
														3	Meningkatnya Kualitas Perencanaan, Pemanfaatan dan Pengendalian Tata Ruang	1	Persentase KIKPR yang difasilitasi	82 %	Meningkatnya Pemahaman Terhadap	1	Jumlah Penilaian KIKPR yang Dibentkan	1	700 berkas			
																								4	Meningkatnya Kualitas Perencanaan, Pemanfaatan dan Pengendalian Tata Ruang	1

N O	KINERJA STRATEGIS PERANGKAT DAERAH			KINERJA HASIL INTERMEDIATE PERANGKAT DAERAH			KINERJA HASIL INTERMEDIATE PERANGKAT DAERAH			KINERJA KELUARAN PERANGKAT DAERAH				
	SASARAN	INDIKATOR	TAR GET	SASARAN	INDIKATOR	TAR GET	SASARAN	INDIKATOR	TAR GET	SASARAN	INDIKATOR	TARGET		
	2	Persentase Penataan Sungai	27,91 %	1	Meningkatnya Pengelolaan Sungai	55,93 %	1	Persentase Debit Air Baku yang Tersedia			2	Panjang Sungai yang Dinormalisasi	0,3 km	
											3	Luas Lahar yang Dibeaskan untuk Normalisasi Sungai	4809 m2	
											2	Meningkatnya Pemeliharaan Sungai	20500 m	
				2	Meningkatnya Pengelolaan Sumber Daya Air	75,46 %	1	Persentase Irigasi dengan Kondisi Baik	1	Persentase Ketersediaan Debit Air Irigasi	90,39 %	1	Panjang Jaringan Irigasi Permukaan yang ditingkatkan	1291,5 m
												2	Panjang Jaringan Irigasi Permukaan yang direhabilitasi	656 m
												3	Jumlah Bendung Irigasi yang direhabilitasi	3 bendung
									2	Persentase Irigasi yang Terpelihara	85%	1	Panjang Saluran Irigasi yang Dipelihara	116000 m
									3	Persentase Kelompok P3A/GP3A yang Aktif	90,67 %	2	Jumlah Daerah Irigasi yang Dipelihara	38 DI
									4	Persentase Luas Sawah Yang Terlayani	85,54 %	3	Jumlah Kelompok Petani Pemakai Air (P3A) dan GP3A yang Dibina	10 kelompok
												5	Persentase Kelompok P3A/GP3A yang dibina	13,33 %
												6	Jumlah Pintu Air yang dipelihara	5 unit
												7	Jumlah Pintu Air yang Dibangun	1 unit
													Luas Area Sawah yang dialiri Irigasi	2200 Ha
									1	Persentase Sambungan Rumah	90,21 %	1	Jumlah Dokumen Pengelolaan dan	1 dokumen
									1	Persentase Pengembangan Jaringan	90%	1	Jumlah Dokumen Pengelolaan dan	1 dokumen
									1	Persentase Rumah Tangga	100%	1	Jumlah Dokumen Pengelolaan dan	1 dokumen
									1	Persentase Pelayanan Air Minum	100%	1	Jumlah Dokumen Pengelolaan dan	1 dokumen

NO	KINERJA STRATEGIS PERANGKAT DAERAH		KINERJA HASIL ININTERMEDIATE PERANGKAT DAERAH		KINERJA HASIL INTERMEDIATE PERANGKAT DAERAH		KINERJA KELUARAN PERANGKAT DAERAH					
	SASARAN	INDIKATOR	TAR GET	SASARAN	INDIKATOR	TAR GET	SASARAN	INDIKATOR	TARGET			
	4	Persentase Ketersediaan Fasilitas Umum Perkotaan	73,09 %	Terlayani Air Minum Perpipaan	Perpipaan Sistem Penyediaan Air Minum (SPAM)	Pengguna Air Bersih	Infrastruktur Air Minum	Pengembangan Sistem Air Minum yang Disusun				
								2	Jumlah Penduduk terlayani Air Minum	141.184 jiwa		
								3	Jumlah Sambungan Rumah yang Dipasang	35 SR		
								4	Panjang Jaringan Distribusi Air Minum yang Dibangun	150 m		
	5	Persentase Sistem Drainase Skala Kota	67,26 %	Persentase Jalan Kota yang Memiliki Drainase	1	Persentase Ketersediaan Drainase sesuai Kebutuhan	1	Meningkatnya Pembangunan Saluran Drainase	1	Jumlah rencana, Kebijakan, Strategi dan Teknis Sistem Drainase Perkotaan yang Disusun	1	dokumen
								2	Meningkatnya Saluran Drainase	1	Panjang Drainase yang Dibangun	7176,66 m
								3	Meningkatnya Pemeliharaan Saluran Drainase	1	Panjang Drainase yang Dipelihara	33124 m
	6	Persentase Ketersediaan Infrastruktur Permukiman	15%	Persentase Jalan Lingkung Kondisi Baik	1	Persentase Jalan Lingkung sesuai Kebutuhan	1	Meningkatnya Perencanaan, Pembangunan dan Pemeliharaan Jalan Lingkung Perkotaan	1	Jumlah Dokumen Perencanaan Teknis Jalan Lingkung yang Disusun	3	dokumen
								2	Panjang Jalan Lingkung yang Dibangun	4000 m		
								3	Jumlah Sistem Jaringan Prasarana dan Sarana Permukiman yang dibangun di Kawasan Strategis Daerah Kabupaten/ Kota	5 sistem jaringan		
					2	Meningkatnya Perencanaan,	1	Panjang Jalan Lingkung yang dipelihara	344 m			

NO	KINERJA STRATEGIS PERANGKAT DAERAH			KINERJA HASIL INTERMEDIATE PERANGKAT DAERAH			KINERJA HASIL INTERMEDIATE PERANGKAT DAERAH			KINERJA KELUARAN PERANGKAT DAERAH											
	SASARAN	INDIKATOR	TAR GET	SASARAN	INDIKATOR	TAR GET	SASARAN	INDIKATOR	TAR GET	SASARAN	INDIKATOR	TARGET									
7	Persentase Bangunan Gedung Pemerintah yang Representatif	84,18 %	1	Meningkatnya Bangunan Gedung yang Representatif	1	Persentase Bangunan Gedung Pemerintah yang Representatif	84,18 %	1	Meningkatnya Bangunan Gedung yang Representatif	1	Persentase Bangunan Masyarakat yang Memenuhi Persyaratan Teknis	33%	1	Meningkatnya Pelayanan Perizinan Bangunan	2	Pembangunan dan Pemeliharaan Jalan Lingkungan Perkotaan	Jumlah Sistem Jaringan Prasarana dan Sarana Perumahan yang dipelihara di Kawasan Strategis Daerah Kabupaten/ Kota	1	Jumlah Perumahan Persetujuan Bangunan yang direkomendasikan	600	berkas
8	Persentase Panjang Jalan Status Kota dengan Kondisi Mantap	84,88 %	1	Meningkatnya Kualitas Infrastruktur Jalan Sesuai Standart Teknis Untuk	1	Persentase Pelaksanaan Pembangunan Sarana Ibadah Skala Kota	44,8 %	2	Meningkatnya Sarana dan Prasarana Bangunan Gedung yang Memenuhi Persyaratan Teknis	1	Persentase Bangunan Gedung Pemerintah yang Memenuhi SLF	4%	1	Meningkatnya Penataan Konstruksi Bangunan Gedung	1	Jumlah Pertimbangan Teknis Perencanaan Bangunan yang dikeluarkan (Leges Gambar)	350	berkas			
																			2	Persentase Bangunan Gedung Pemerintah yang memenuhi SLF	99,62 %

NO	KINERJA STRATEGIS PERANGKAT DAERAH			KINERJA HASIL ININTERMEDIATE PERANGKAT DAERAH			KINERJA HASIL INTERMEDIATE PERANGKAT DAERAH			KINERJA KELUARAN PERANGKAT DAERAH							
	SASARAN	INDIKATOR	TAR GET	SASARAN	INDIKATOR	TAR GET	SASARAN	INDIKATOR	TAR GET	SASARAN	INDIKATOR	TARGET					
1	Meningkatnya Akuntabilitas Perangkat Daerah	Nilai Evaluasi AKIP SKPD	AA	Meningkatnya Kualitas Pelayanan Umum Dan Operasional Perangkat Daerah	1	Indeks AKIP SKPD	96,50	Meningkatnya Ketersediaan Dokumen Perencanaan Pelayanan Publik	1	Meningkatnya Pemahaman Terhadap Peraturan Perundang-Undangan Jasa Konstruksi	1	Jumlah Data dan Informasi Kecelakaan Konstruksi pada Proyek yang menjadi Kewenangan Pengawasannya	1	Jumlah Peserta yang mengikuti Bimbingan Teknis Tentang Tertib Usaha, Tertib Penyelenggaraan, dan Tertib Pemanfaatan Jasa Konstruksi	40 orang		
							91,00									2	2
3	Meningkatnya Akuntabilitas Perangkat Daerah	Nilai Evaluasi AKIP SKPD	AA	Meningkatnya Kualitas Pelayanan Umum Dan Operasional Perangkat Daerah	1	Indeks Kepuasan Masyarakat	100%	Meningkatnya Ketersediaan Dokumen Perencanaan Pelayanan Publik	1	Meningkatnya Pemahaman Terhadap Peraturan Perundang-Undangan Jasa Konstruksi	1	Meningkatnya Pemahaman Terhadap Peraturan Perundang-Undangan Jasa Konstruksi	1	Jumlah Data dan Informasi Kecelakaan Konstruksi pada Proyek yang menjadi Kewenangan Pengawasannya	1	Jumlah Peserta yang mengikuti Bimbingan Teknis Tentang Tertib Usaha, Tertib Penyelenggaraan, dan Tertib Pemanfaatan Jasa Konstruksi	40 orang
							95%										
SASARAN 3																	
1	Meningkatnya Akuntabilitas Perangkat Daerah	Nilai Evaluasi AKIP SKPD	AA	Meningkatnya Kualitas Pelayanan Umum Dan Operasional Perangkat Daerah	1	Indeks Kepuasan Masyarakat	100%	Meningkatnya Ketersediaan Dokumen Perencanaan Pelayanan Publik	1	Meningkatnya Pemahaman Terhadap Peraturan Perundang-Undangan Jasa Konstruksi	1	Meningkatnya Pemahaman Terhadap Peraturan Perundang-Undangan Jasa Konstruksi	1	Jumlah Data dan Informasi Kecelakaan Konstruksi pada Proyek yang menjadi Kewenangan Pengawasannya	1	Jumlah Peserta yang mengikuti Bimbingan Teknis Tentang Tertib Usaha, Tertib Penyelenggaraan, dan Tertib Pemanfaatan Jasa Konstruksi	40 orang
							95%										
3	Meningkatnya Akuntabilitas Perangkat Daerah	Nilai Evaluasi AKIP SKPD	AA	Meningkatnya Kualitas Pelayanan Umum Dan Operasional Perangkat Daerah	1	Indeks Kepuasan Masyarakat	100%	Meningkatnya Ketersediaan Dokumen Perencanaan Pelayanan Publik	1	Meningkatnya Pemahaman Terhadap Peraturan Perundang-Undangan Jasa Konstruksi	1	Meningkatnya Pemahaman Terhadap Peraturan Perundang-Undangan Jasa Konstruksi	1	Jumlah Data dan Informasi Kecelakaan Konstruksi pada Proyek yang menjadi Kewenangan Pengawasannya	1	Jumlah Peserta yang mengikuti Bimbingan Teknis Tentang Tertib Usaha, Tertib Penyelenggaraan, dan Tertib Pemanfaatan Jasa Konstruksi	40 orang
							95%										

NO	KINERJA STRATEGIS PERANGKAT DAERAH			KINERJA HASIL INITERMEDIATE PERANGKAT DAERAH			KINERJA HASIL INTERMEDIATE PERANGKAT DAERAH			KINERJA KELUARAN PERANGKAT DAERAH		
	SASARAN	INDIKATOR	TAR GET	SASARAN	INDIKATOR	TAR GET	SASARAN	INDIKATOR	TAR GET	SASARAN	INDIKATOR	TARGET
				2	Meningkatnya Realisasi Keuangan SKPD	100%	1	Meningkatnya Penyalenggaraan dan Administrasi Keuangan	1	Jumlah Orang yang Menerima Gaji dan Tunjangan ASN	768 OB	
							2	Meningkatnya Penyalenggaraan dan Administrasi Keuangan	1	Jumlah Dokumen Hasil Penyediaan Administrasi Pelaksanaan Tugas ASN	43 dokumen	
									2	Meningkatnya Serapan Anggaran Perangkat Daerah	12 dokumen	
							3	Meningkatnya Serapan Anggaran Perangkat Daerah	1	Jumlah Dokumen LS Yang Direalisasikan	450 dokumen	
									2	Jumlah Laporan Keuangan Yang Disusun	2 dokumen	
							4	Meningkatnya Penerimaan Retribusi Perangkat Daerah	1	Jumlah Dokumen Retribusi Daerah Yang Diterima	360 dokumen	
				3	Meningkatnya Manajemen Kepegawaian Perangkat Daerah	100%	1	Meningkatnya Penyalenggaraan dan Administrasi Kepegawaian	1	Jumlah Paket Pengadaan Pakaian Dinas beserta Atribut Kelengkapan	2 paket	
							2	Persentase ASN yang mengikuti bimtek sesuai kompetensi	1	Jumlah Pegawai Berdasarkan Tugas dan Fungsi yang Mengikuti Pendidikan dan Pelatihan	6 orang	
				4	Meningkatnya Pelayanan Operasional Kantor	91	1	Indeks Pelayanan Kepuasan Penyalenggara	1	Jumlah Paket Komponen Instalasi Listrik/Penerangan Bangunan Kantor yang Disediakan	1 paket	

NO	KINERJA STRATEGIS PERANGKAT DAERAH		KINERJA HASIL INTERMEDIATE PERANGKAT DAERAH		KINERJA HASIL INTERMEDIATE PERANGKAT DAERAH		KINERJA KELUARAN PERANGKAT DAERAH		
	SASARAN	INDIKATOR	TARGET	SASARAN	INDIKATOR	TARGET	SASARAN	INDIKATOR	TARGET
							Pemerintah Daerah	2 Jumlah Laporan Penyediaan Jasa Pelayanan Umum Kantor yang Disediakan	168 laporan
					3 Persentase Kondisi Sarana Dan Prasarana Perkantoran Dalam Kondisi Baik	95%	1 Meningkatnya Pemeliharaan Barang Milik Daerah	1 Jumlah Kendaraan Perorangan Dinas atau Kendaraan Dinas Jabatan yang Dipelihara dan Dibayarkan Pajaknya	29 unit
								2 Jumlah Kendaraan Dinas Operasional atau Lapangan yang Dipelihara dan Dibayarkan Pajak dan Perizinannya	40 unit
								3 Jumlah Mebel yang Dipelihara	20 unit
								4 Jumlah Gedung kantor dan Bangunan Lainnya yang Dipelihara/ Direhabilitasi	1 unit
								5 Jumlah Sarana dan Prasarana Gedung Kantor atau Bangunan Lainnya yang Dipelihara/ Direhabilitasi	50 unit
								6 Jumlah Sarana dan Prasarana Pendukung Gedung Kantor atau Bangunan Lainnya yang Dipelihara/ Direhabilitasi	15 unit
				6 Meningkatnya Kinerja Pengelolaan Laboratorium Konstruksi	1 Persentase Pemenuhan Layanan Laboratorium Konstruksi Yang Dilaksanakan	100 %	1 Meningkatnya Kualitas Pelayanan Laboratorium Konstruksi	1 Jumlah Jenis Pengujian Yang Dilakukan	21 pengujian
								2 Jumlah Layanan Pengujian Yang Dilakukan	21 layanan

NO	KINERJA STRATEGIS PERANGKAT DAERAH		KINERJA HASIL INTERMEDIATE PERANGKAT DAERAH		KINERJA HASIL INTERMEDIATE PERANGKAT DAERAH		KINERJA KELUARAN PERANGKAT DAERAH			
	SASARAN	INDIKATOR	TAR GET	SASARAN	INDIKATOR	TAR GET	SASARAN	INDIKATOR	TARGET	
								3	Jumlah Alat Pengujian dan Alat Laboratorium yang dipelihara	15 unit/set
					2	Persentase Alat Laboratorium Konstruksi Dengan Kondisi Baik	100%	1	Meningkatnya Ketersediaan Alat Pengujian Dan Bahan Laboratorium Konstruksi	10 unit/set
					1	Persentase Alat Berat/Alat Besar/Alat Perbengkelan Sesuai Kebutuhan	76%	1	Terlaksananya Penyewaan Alat Berat/Alat Besar/Alat Perbengkelan	15 dokumen
				7	Meningkatnya Kinerja Pengelolaan Alat Berat/Alat Besar Dan Alat Perbengkelan			2	Persentase pemenuhan layanan penyewaan alat berat/alat besar yang dilaksanakan	90 %
					2	Persentase Alat Berat/Alat Besar Kondisi Baik	57,89 %	1	Meningkatnya Ketersediaan Alat Berat/Alat Besar dan Alat Perbengkelan	7 unit

LAMPIRAN 2

PENGUKURAN KINERJA 2022

SASARAN	INDIKATOR KINERJA	TARGET	REALISASI	(%)
Meningkatnya Kesesuaian Guna Lahan dengan Rencana Tata Ruang	PERSENTASE KESESUAIAN PEMANFAATAN RUANG	80.10	80.10	100.00%
Meningkatnya Kualitas Perencanaan Tata Ruang	Persentase Kepatuhan Pelaku Pembangunan Sesuai Rencana Tata Ruang	36.18	89.11	125.00%
Melaksanakan Penyusunan Rencana Rinci Tata Ruang	Persentase Ketersediaan Dokumen dan Regulasi Tata Ruang	100.00	100.00	100.00%
	Persentase Ketersediaan Dokumen Teknis Ruang Kawasan	66.67	100.00	125.00%
Melaksanakan Sosialisasi melalui Media Cetak dan Elektronik	Jumlah Media Informasi yang Digunakan sebagai Sarana Sosialisasi	4.00	4.00	100.00%
	Jumlah Aturan dan Kebijakan Penataan Ruang yang Disampaikan	3.00	2.00	66.67%
Menetapkan dokumen tata ruang dan tata bangunan yang menjadi pedoman dalam penerbitan KRK/AP	Persentase Penerbitan Penilaian Kesesuaian Pemanfaatan Ruang	97.56	98.24	100.70%
	Jumlah aturan hukum yang mengatur perencanaan tata ruang	2.00	2.00	100.00%
	Jumlah Blad RTRK yang Dimutakhirkan	152.00	152.00	100.00%
	Jumlah Advice Planning yang Diterbitkan	785.00	785.00	100.00%
Melaksanakan pemutakhiran dan penyebarluasan peta RTR	Persentase Peta RTR yang diupdate dan diinformasikan	100.00	100.00	100.00%
	Jumlah Rekomendasi Pemanfaatan Ruang Yang Diberikan	4.00	5.00	100.00%
	Jumlah Peta Digital yang Diupdate	2.00	2.00	100.00%
	Jumlah Peta Analog Yang Diinformasikan	1.00	1.00	100.00%
Melaksanakan penertiban pemanfaatan ruang	Persentase Penertiban Pemanfaatan Ruang	100.00	100.00	100.00%
	Jumlah aturan pengendalian pemanfaatan ruang yang disiapkan	1.00	1.00	100.00%
	Jumlah Pengawasan Pemanfaatan Ruang yang Dilaksanakan	610.00	610.00	100.00%
	Jumlah Teguran Pelanggaran Ruang yang Diterbitkan	312.00	312.00	100.00%
Mengoptimalkan fasilitasi dan mediasi terhadap konflik pertanahan untuk kepentingan umum	Persentase Tanah Sengketa, Konflik yang Difasilitasi	27.83	55.56	125.00%

SASARAN	INDIKATOR KINERJA	TARGET	REALISASI	(%)
Melakukan mediasi dan fasilitasi konflik pertanahan	Persentase Sengketa Tanah Garapan yang Dimediasi	50.00	66.67	125.00%
Melaksanakan fasilitasi dan mediasi konflik pertanahan	Jumlah Sengketa, Konflik dan Perkara Pertanahan yang Difasilitasi	10.00	10.00	100.00%
Meningkatkan kesesuaian perencanaan penggunaan tanah dengan dokumen rencana tata ruang	Persentase Penetapan Tanah Untuk Pembangunan Fasilitas Umum	15.00	32.22	125.00%
Melaksanakan sertifikasi aset tanah Pemerintah Kota	Persentase Sertifikasi Aset Tanah dan Bangunan Pemerintah Kota	17.46	19.47	111.51%
Melaksanakan sertifikasi tanah aset pemerintah kota	Jumlah Sertifikasi Aset Tanah Pemko yang Dilaksanakan	25.00	25.00	100.00%
	Jumlah tanah aset pemko yang memiliki dokumen hibah/ penyerahan	184.00	184.00	100.00%
Meningkatnya Infrastruktur Dasar Publik Yang Sesuai Standar	PERSENTASE PENATAAN SUNGAI	26.37	26.74	101.40%
Meningkatkan tata kelola sumber daya air	Persentase Sungai yang Berfungsi Baik	89.59	90.38	100.88%
Melaksanakan pembangunan pengaman tebing, sempadan dan pemeliharaan sungai untuk menjaga stabilitas aliran sungai sebagai salah satu sumber air baku	Persentase Debit Air Baku yang Tersedia	56.98	55.93	98.16%
	Persentase Sungai yang Terpelihara	30.00	36.96	123.20%
Melaksanakan pembangunan pengaman tebing dan sempadan sungai	Panjang Jalan Inspeksi yang Dibangun	831.00	831.00	100.00%
	Panjang Sungai yang Dinormalisasi	371.00	371.00	100.00%
	Luas Lahan yang Dibebaskan untuk Normalisasi Sungai	2.49	2.49	100.00%
Melaksanakan operasi dan pemeliharaan sungai	Panjang Sungai yang Dipelihara	25,817.00	25,817.00	100.00%
	Jumlah Komunitas Peduli Sungai yang Dibina	1.00	1.00	100.00%
	Jumlah dokumen perencanaan pembangunan/ pemeliharaan sungai yang disusun	1.00	1.00	100.00%
Meningkatnya Infrastruktur Dasar Publik Yang Sesuai Standar	PERSENTASE DAERAH IRIGASI BERKINERJA BAIK	86.58	89.50	103.37%
Melaksanakan pengembangan dan pengelolaan sistim irigasi	Persentase Ketersediaan Debit Air Irigasi	90.59	90.70	100.12%
Melaksanakan pembangunan, peningkatan dan rehabilitasi jaringan dan bangunan irigasi	Panjang Saluran Irigasi yang Direhab	8,762.39	8,762.39	100.00%
	Jumlah Pintu Air yang Dibangun	1.00	1.00	100.00%
	Persentase irigasi yang terpelihara	85.00	85.10	100.12%
Melaksanakan operasi dan pemeliharaan jaringan dan bangunan irigasi	Persentase Kelompok P3A/GP3A yang Aktif	90.67	90.20	99.48%
	Jumlah Pintu Air yang Dipelihara	8.00	8.00	100.00%
	Panjang Saluran Irigasi yang Dipelihara	150,000.00	115,480.00	76.99%

SASARAN	INDIKATOR KINERJA	TARGET	REALISASI	(%)
	Jumlah Daerah Irigasi yang Dipelihara	48.00	48.00	100.00%
	Luas Areal Sawah yang dialiri Irigasi	2,200.00	2,100.00	95.45%
	Persentase Kelompok P3A/GP3A yang Dibina	13.33	13.33	100.00%
	Jumlah Kelompok Petani Pemakai Air (P3A) dan GP3A yang Dibina	10.00	10.00	100.00%
Meningkatnya Infrastruktur Dasar Publik Yang Sesuai Standar	PERSENTASE PANJANG JALAN STATUS KOTA DENGAN KONDISI MANTAP	84.00	84.08	100.10%
Meningkatkan kualitas infrastruktur jalan sesuai standar teknis konstruksi	Persentase Jalan Kota yang Memenuhi Standar Konstruksi dan Fungsi	53.68	53.95	100.50%
Meningkatkan kuantitas, kualitas dan bangunan pelengkap jalan status kota sesuai standar fungsi	Persentase Ketersediaan Jalan Kota Sesuai Kebutuhan	100.51	100.51	100.00%
	Persentase Jalan yang Dilayani Penerangan Jalan Umum (PJU)	41.64	41.64	100.00%
	Persentase Panjang Jalan yang Dipelihara	25.40	30.66	120.71%
	Persentase Jalan yang Memiliki Trotoar	7.94	7.98	100.50%
Melaksanakan pembebasan lahan untuk pembangunan dan peningkatan jalan	Jumlah ruas lahan yang dibebaskan untuk Pembangunan dan Peningkatan Jalan	18.00	18.00	100.00%
Melaksanakan identifikasi kondisi jalan dan jembatan status kota untuk kebutuhan perencanaan	Panjang Jalan yang Dilakukan Survey Kondisi	254,678.00	254,678.00	100.00%
	Jumlah Jembatan yang Dilakukan Survey Kondisi	73.00	73.00	100.00%
Melaksanakan pembangunan jalan untuk konektivitas antar wilayah di dalam kota Payakumbuh	Panjang Jalan Baru yang Dibangun	323.00	323.00	100.00%
Melaksanakan peningkatan kapasitas jalan status kota	Panjang Bahu Jalan yang Ditingkatkan	1,973.00	1,973.00	100.00%
	Panjang Pelebaran Jalan yang Dilakukan	2,105.00	2,105.00	100.00%
Melaksanakan peningkatan daya dukung struktur jalan status kota	Panjang Jalan yang Ditingkatkan	172.00	172.00	100.00%
Melaksanakan pembangunan dan pemeliharaan trotoar serta pemasangan lampu PJU pada jalan status kota	Persentase Lampu Jalan yang Terpasang Berdasarkan Kebutuhan	35.81	36.16	100.00%
	Jumlah pengadaan lampu jalan	165.00	165.00	100.00%
	Jumlah Penerangan Jalan Umum yang Dipelihara	660.00	660.00	100.00%
	Panjang Trotoar yang Dibangun	392.00	392.00	100.00%
	Panjang Trotoar yang Dipelihara	120.31	120.31	100.00%
	Panjang Jalan yang direhabilitasi	2,521.20	2,521.20	100.00%
Melaksanakan pengembalian usia teknis layanan jalan secara berkala	Panjang Jalan yang Dipelihara Secara berkala	5,516.80	5,516.80	100.00%

SASARAN	INDIKATOR KINERJA	TARGET	REALISASI	(%)
Melaksanakan pemeliharaan jalan secara rutin untuk menjaga fungsi layanan jalan	Panjang Jalan yang Dipelihara Secara Rutin	15,046.00	15,046.00	100.00%
Melaksanakan Perencanaan Pembangunan Jembatan	Jumlah Dokumen Perencanaan Pembangunan Jembatan yang Disusun	3.00	3.00	100.00%
	Jumlah Jembatan Baru Yang Dibangun	2.00	2.00	100.00%
	Jumlah Jembatan Yang Diganti	1.00	1.00	100.00%
	Jumlah Jembatan yang dilakukan pemeliharaan rutin	6.00	6.00	100.00%
	Jumlah Jembatan yang dilakukan pemeliharaan berkala	1.00	1.00	100.00%
Meningkatkan kuantitas dan kualitas jalan lingkung perkotaan	Persentase Jalan Lingkung Kondisi Baik	45.00	43.85	97.44%
Melaksanakan pembangunan jalan lingkung perkotaan sesuai kebutuhan	Persentase Jalan Lingkung Sesuai Kebutuhan	74.86	75.45	100.79%
Melaksanakan perencanaan dan pembangunan jalan lingkung perkotaan	Jumlah Dokumen Perencanaan Teknis Jalan Lingkung yang Disusun	3.00	3.00	100.00%
	Panjang Jalan Lingkung yang Dibangun	5,902.23	5,902.23	100.00%
	Panjang Jalan Lingkung yang Dipelihara	414.20	414.20	100.00%
	PERSENTASE SISTEM DRAINASE SKALA KOTA	64.40	64.01	99.39%
Meningkatkan jumlah jalan status kota yang memiliki drainase	Persentase Jalan Kota yang Memiliki Drainase	64.44	65.75	102.03%
Melaksanakan pembangunan saluran drainase sesuai kebutuhan	Persentase Ketersediaan Drainase Sesuai Kebutuhan	74.44	62.88	84.47%
Melaksanakan pembangunan saluran drainase	Panjang Drainase yang Dibangun	9,665.49	9,665.49	100.00%
Melaksanakan pemeliharaan drainase secara rutin	Panjang Drainase yang Dipelihara	42,638.00	42,478.00	99.62%
	PERSENTASE PELAYANAN AIR MINUM	100.00	99.21	99.21%
	PERSENTASE JUMLAH RUMAH TANGGA YANG MENDAPATKAN AKSES TERHADAP AIR MINUM	100.00	99.21	99.21%
Meningkatkan jumlah pelayanan air minum	Persentase Rumah Tangga Terlayani Air Minum Perpipaan	100.00	99.34	99.34%
Melaksanakan pengembangan jaringan perpipaan sistem penyediaan air minum (SPAM)	Persentase Sambungan Rumah Pengguna Air Bersih	100.00	99.21	99.21%
	Panjang Perpipaan yang Dibangun	4,954.60	4,954.60	100.00%
	Jumlah Sambungan Rumah Terpasang	34,328.00	34,328.00	100.00%
	Jumlah Penduduk yang Terlayani Air Minum	139,447.00	139,447.00	100.00%

SASARAN	INDIKATOR KINERJA	TARGET	REALISASI	(%)
	Jumlah Wilayah Yang Dilakukan Pembangunan Distribusi Air Minum	3.00	3.00	100.00%
	Jumlah SR yang Dipasang	405.00	405.00	100.00%
	PERSENTASE KETERSEDIAAN FASILITAS UMUM PERKOTAAN	71.98	71.42	99.22%
Meningkatkan jumlah bangunan gedung pemerintah yang representatif	Persentase Bangunan Gedung Pemerintah yang Representatif	79.38	78.39	98.75%
	Persentase Bangunan Masyarakat yang Memenuhi Persyaratan Teknis/ Rasio Bangunan Ber-IMB	36.18	38.50	106.41%
	Persentase Penyediaan Sarana Perkantoran Tertentu yang Representatif	83.15	78.04	93.85%
Menyelenggarakan pembangunan gedung pemerintah dan masyarakat serta bangunan fasilitas umum yang memenuhi persyaratan pendirian bangunan	Persentase Bangunan Gedung Pemerintah Yang Memiliki SLF	4.00	5.26	125.00%
	Persentase Rekomendasi Teknis Bangunan Masyarakat yang Diterbitkan	95.00	96.35	101.42%
Melaksanakan pemberian layanan legalisasi rencana teknis bangunan dan rekomendasi IMB	Persentase Permohonan IMB yang Direkomendasikan	92.00	96.33	104.71%
	Persentase Pelaksanaan Pembangunan Sarana Ibadah Skala Kota	20.00	44.47	125.00%
	Jumlah Permohonan Persetujuan bangunan Gedung yang Direkomendasikan	600.00	576.00	96.00%
	Jumlah Wilayah yang Dilakukan Pendataan Bangunan Gedung	2.00	2.00	100.00%
	Jumlah Pertimbangan teknis perencanaan bangunan gedung yang dikeluarkan (leges gambar)	366.00	366.00	100.00%
Melaksanakan perencanaan pembangunan dan pengawasan sarana dan prasarana bangunan gedung Pemerintah di Daerah	Jumlah Sarana dan Prasarana Gedung Kantor Skala Kota yang Dibangun	1.00	1.00	100.00%
	Luas Lahan yang Dibebaskan untuk Pembangunan Sarana Ibadah Skala Kota	13,084.00	13,084.00	100.00%
	Persentase Kawasan Strategis Yang Memiliki RTBL	16.67	16.67	100.00%
	Persentase Ketersediaan Dokumen Dan Regulasi Penataan Bangunan Dan Lingkungan	90.00	100.00	111.11%
	Jumlah Regulasi PBL yang ditetapkan	1.00	1.00	100.00%
	Jumlah Dokumen RTBL yang disusun	1.00	1.00	100.00%
Meningkatkan kinerja jasa konstruksi	Persentase Pekerjaan Jasa Konstruksi yang Berkinerja Baik	85.00	99.49	117.04%
	Persentase Tenaga Terampil Konstruksi	96.00	100.00	104.17%

SASARAN	INDIKATOR KINERJA	TARGET	REALISASI	(%)
Melaksanakan pendidikan dan pelatihan tenaga terampil konstruksi	Persentase Tenaga Konstruksi Bersertifikat	24.00	29.56	123.17%
Melakukan fasilitasi sertifikasi tenaga kerja konstruksi	Jumlah Tenaga Kerja Konstruksi yang Dibina (Disertifikasi)	192.00	192.00	100.00%
Melaksanakan pengawasan badan usaha jasa konstruksi	Jumlah Monitoring dan Evaluasi Badan Usaha Jasa Konstruksi	25.00	25.00	100.00%
	Jumlah Konsultasi Jasa Konstruksi yang Diberikan	12.00	12.00	100.00%
Melaksanakan penyusunan dokumen HSBGN	Persentase Ketersediaan Dokumen HSBGN	100.00	100.00	100.00%
Melaksanakan penyusunan dokumen HSBGN	Jumlah Dokumen HSBGN yang Diterbitkan	4.00	4.00	100.00%
	Jumlah monitoring badan usaha yang memenuhi persyaratan teknis dan administrasi	20.00	20.00	100.00%
Melaksanakan layanan penerbitan IUJK badan usaha yang memenuhi kualifikasi	Persentase Badan Usaha Jasa Konstruksi yang Memenuhi Kualifikasi	95.24	96.10	100.90%
Melaksanakan pengawasan badan usaha jasa konstruksi	Persentase Ketersediaan Dokumen Standar Jasa Konstruksi	100.00	100.00	100.00%
	Persentase Badan Usaha Jasa Konstruksi yang Tertib Administrasi dan Teknis	90.00	95.56	106.18%
	Jumlah Dokumen SOP Jasa Konstruksi yang Disusun	1.00	1.00	100.00%
	Jumlah Dokumen Profil Jasa Konstruksi Yang Disusun	1.00	1.00	100.00%
	Jumlah Sosialisasi Peraturan Perundang-Undangan dan Jasa Konstruksi yang Dilaksanakan	3.00	3.00	100.00%
	Jumlah Pembinaan Jasa Konstruksi pada Badan Usaha	55.00	55.00	100.00%
Meningkatnya Akuntabilitas Kinerja Perangkat Daerah	Nilai Evaluasi AKIP Dinas	AA	AA	100.00%
Meningkatkan kualitas pelayanan umum dan operasional perangkat daerah	Indeks AKIP SKPD	92.50	96.13	103.92%
	Indeks Kepuasan Masyarakat	87.00	90.72	104.28%
	Persentase Pengelolaan Reformasi Birokrasi (PPMPRB)	90.00	92.88	103.20%
Melaksanakan sinkronisasi kesesuaian renja dan restra	Persentase Kesesuaian Renja dan Renstra	97.27	90.73	93.28%
	Persentase Capaian Kinerja Realisasi Program/ Kegiatan	95.00	97.31	102.43%
Menyusun dokumen perencanaan pelayanan publik	Jumlah Dokumen Perencanaan yang Disusun	25.00	25.00	100.00%
	Jumlah Dokumen Pelayanan Publik yang Disusun	5.00	5.00	100.00%
Menyusun laporan kinerja perangkat daerah	Jumlah Laporan Monitoring dan Evaluasi yang Disusun	77.00	77.00	100.00%

SASARAN	INDIKATOR KINERJA	TARGET	REALISASI	(%)
	Jumlah Dokumen/laporan Pencapaian Kinerja dan Ikhtisar Realisasi Kinerja yang Disusun	21.00	21.00	100.00%
	Jumlah Profil Dinas yang Disusun	35.00	35.00	100.00%
	Jumlah Capaian Kinerja dan Realisasi Kinerja SKPD yang Disebarluaskan dan Dipublikasikan	14.00	14.00	100.00%
	Jumlah Pendampingan Inovasi Dinas yang dilakukan	26.00	26.00	100.00%
Melaksanakan pembayaran gaji dan tunjangan ASN	Persentase Realisasi Keuangan SKPD	100.00	94.11	94.11%
Melaksanakan pembayaran gaji dan tunjangan ASN	Jumlah Gaji dan Tunjangan ASN yang Dibayarkan	14.00	14.00	100.00%
	Jumlah Tunjangan Tambahan Penghasilan ASN yang Dibayarkan	1,018.00	908.00	89.19%
	Jumlah Lembur yang Dibayarkan	40.00	21.00	52.50%
Melaksanakan fasilitasi pendidikan dan pelatihan bagi ASN	Persentase ASN Berprilaku Disiplin	100.00	95.00	95.00%
	Persentase ASN yang mengikuti Bimtek sesuai Kompetensi	41.38	-	0.00%
	Indeks Kinerja Pelayanan Kepegawaian	85.00	-	0.00%
	Persentase ASN Yang Menduduki Jabatan Sesuai Dengan Kompetensi	95.00	100.00	105.26%
	Jumlah pengadaan pakaian dinas beserta perlengkapannya yang dilakukan	150.00	147.00	98.00%
Memfasilitasi pendidikan dan pelatihan bagi ASN	Jumlah Diklat dan Pelatihan Formal yang Diikuti	20.00	20.00	100.00%
Melaksanakan penyediaan kebutuhan operasional kantor	Indeks Pelayanan Kepuasan Penyelenggaraan Administrasi Umum Dinas	90.00	88.40	98.22%
	Jumlah Komponen Instalasi Listrik/Penerangan Bangunan Kantor Yang Disediakan	170.00	170.00	100.00%
		143.00	143.00	100.00%
		1.00	1.00	100.00%
		5.00	3.00	60.00%
Melaksanakan penyediaan alat tulis kantor, alat dan bahan kebersihan serta benda pos	Jumlah Alat Tulis Kantor, Alat dan Bahan Kebersihan, Benda Pos dan Alat/ Bahan Komputer yang Disediakan	838.00	742.00	88.54%
	173.00	139.00	80.35%	
	334.00	334.00	100.00%	
	1,785.00	1,425.00	79.83%	
	423.00	401.00	94.80%	
Melaksanakan penyediaan barang cetak dan pembayaran jasa fotocopy dan jilid	Jumlah Cetak yang Disediakan	700.00	700.00	100.00%
	Jumlah Fotocopy yang Disediakan	80,600.00	75,700.00	93.92%
	Jumlah Jilid Dokumen Dinas yang Disediakan	65.00	52.00	80.00%

SASARAN	INDIKATOR KINERJA	TARGET	REALISASI	(%)	
Melaksanakan penyediaan bahan bacaan dan peraturan perundang-undangan	Jumlah Bahan Bacaan Dan Peraturan Perundang-Undangan Yang Disediakan	3,180.00	2,682.00	84.34%	
Memfasilitasi kunjungan tamu dinas	Jumlah Air Galon Tamu yang Disediakan	345.00	345.00	100.00%	
	Jumlah Air Kemasan untuk Tamu yang Disediakan	154.00	154.00	100.00%	
	Jumlah Gelas Tamu yang Disediakan	3.00	2.00	66.67%	
	Jumlah Makan Minum Tamu yang Disediakan	493.00	493.00	100.00%	
	Jumlah Rapat-Rapat Koordinasi dan Konsultasi Dalam Daerah, Luar Daerah Dan Luar Negeri Yang Dilakukan	145.00	145.00	100.00%	
	Persentase Aset Pemda Kewenangan Dinas dalam Kondisi Baik	92.81	92.81	100.00%	
	Jumlah pengadaan kendaraan Dinas Jabatan yang dilakukan	4.00	3.00	75.00%	
	Jumlah Sarana dan Prasarana Gedung Kantor dan Bangunan Lainnya yang Dilakukan	36.00	36.00	100.00%	
	Jumlah Pengadaan Sarana dan Prasarana Pendukung Gedung Kantor dan Bangunan Lainnya yang Dilakukan	63.00	54.00	85.71%	
	Menyelenggarakan jasa pelayanan umum dan operasional kantor	Persentase Kinerja Operasional	95.00	95.00	100.00%
		Jumlah Rekening Listrik Telepon Dan Air Yang Dibayarkan	156.00	156.00	100.00%
Jumlah Tenaga Administrasi yang Dibayarkan		48.00	48.00	100.00%	
Jumlah Tenaga Kebersihan yang Dibayarkan		48.00	48.00	100.00%	
Jumlah Tenaga Keamanan yang Dibayarkan		60.00	60.00	100.00%	
Jumlah Tenaga Sopir yang Dibayarkan		12.00	12.00	100.00%	
Persentase Kondisi Sarana Dan Prasarana Perkantoran Dalam Kondisi Baik		93.63	93.27	99.61%	
Persentase Kendaraan Dinas Jabatan Dalam Kondisi Baik		100.00	95.00	95.00%	
Jumlah pajak kendaraan dinas jabatan yang dibayarkan		7.00	7.00	100.00%	
Jumlah Kendaraan Dinas Jabatan Yang Dipelihara		7.00	7.00	100.00%	
Persentase Kendaraan Dinas Operasional Dalam Kondisi Baik		100.00	97.00	97.00%	
Jumlah pajak kendaraan dinas Operasional yang dibayarkan		78.00	74.00	94.87%	

SASARAN	INDIKATOR KINERJA	TARGET	REALISASI	(%)
	Jumlah Kendaraan Dinas Operasional Yang Dipelihara	78.00	74.00	94.87%
	Jumlah Gedung/Bangunan Kantor yang Dipelihara	1.00	1.00	100.00%
	Jumlah Peralatan dan Mesin yang Dipelihara/ Jumlah Sarana dan Prasarana Gedung Kantor yang Dipelihara	50.00	44.00	88.00%
	Jumlah Sarana dan Prasarana Pendukung Gedung Kantor dan Bangunan Lainnya yang Dipelihara	20.00	20.00	100.00%
	Persentase Mebeleur Dalam Kondisi Baik	100.00	85.00	85.00%
	Persentase Penyediaan Alat berat, Alat besar dan alat perbengkelan yang disediakan	100.00	100.00	100.00%
	Jumlah Pengadaan Alat Berat/ Alat Besar/ Alat Perbengkelan yang Dilakukan	1.00	1.00	100.00%
	Persentase Pemenuhan Alat Berat/Alat Besar Kondisi Baik	92.31	92.00	99.66%
	Persentase Pemenuhan Alat Perbengkelan Kondisi Baik	100.00	96.97	96.97%
	Jumlah Alat Berat/ Alat Besar/ Alat Perbengkelan yang Dipelihara	7.00	7.00	100.00%
	Persentase Pemenuhan Layanan Laboratorium Konstruksi yang dilaksanakan	100.00	100.00	100.00%
	Jumlah Pengadaan Alat-alat Pengujian dan Bahan Laboratorium yang Dilaksanakan	1.00	1.00	100.00%
	Jumlah pengadaan alat pendukung pengujian dan bahan laboratorium yang dilakukan	11.00	11.00	100.00%
	Persentase Alat Laboratorium Konstruksi dengan Kondisi Baik	100.00	100.00	100.00%
	Jumlah Alat Pengujian dan Alat Laboratorium yang Dipelihara	11.00	11.00	100.00%

LAMPIRAN 3

DATA JARINGAN DRAINASE LEVEL KOTA TAHUN 2022

RUAS JALAN KOTA							SALURAN DRAINASE YANG ADA
NO RUAS	NAMA RUAS	NAMA PANGKAL RUAS	NAMA UJUNG RUAS	PANJANG (M)	STATUS ADM	TERMASUK KE.	PANJANG SALURAN (M)
001	Soekarno Hatta	Tugu Prestasi Menabung	Batas Kota	3,018	K	Pyk Barat	3,018.00
002	Sudirman	Tugu Prestasi Menabung	Batas Kota/ Tj. Pati	4,700	K	Pyk Utara	2,099.00
003	Ahmad Yani	Tugu Prestasi Menabung	Tugu Labuh Basilang	1,352	K	Pyk Barat	1,352.00
004	Prof. M.Yamin	Tugu Labuh Basilang	Bts. Kota/ Bt.Tabit	3,605	K	Pyk Timur	2,605.00
005	Tan Malaka	Veteran	Bts. Kota/ Lampasi	3,633	K	Pyk Utara	3,633.00
006	Imam Bonjol	Soekarno Hatta	Tan Malaka	4,160	K	Pyk Barat	3,780.00
007	Prof. DR. Hamka	Tanmalaka	Sudirman	2,694	K	Pyk Utara	100.00
008	DR. Sutomo	Sudirman	RKY. Rasuna Said	1,826	K	Pyk Timur	1,826.00
009	RKY. Rasuna Said	Labuh Basilang	Batas Kota/ Taram	6,002	K	Pyk Timur	5,002.00
010	Pahlawan	Labuh Basilang	Khatib Sulaiman	2,007	K	Pyk Timur	2,007.00
011	Khatib Sulaiman	Pahlawan	Batas Kota/ Sijuh	1,231	K	Pyk Selatan	1,231.00
012	ST. Syahrir	Pahlawan	Soekarno Hatta	2,356	K	Pyk Barat	1,270.00
013	H. Agus Salim	MR. M Yamin	Khatib Sulaiman	895	K	Pyk Timur	895.00
014	Teuku Umar	Khatib Sulaiman	Khatib Sulaiman	1,395	K	Pyk Selatan	599.00
015	Veteran	Soekarno Hatta	Sudirman	824	K	Pyk Utara	824.00
016	Syech H.Muchtar	Soekarno Hatta	Veteran	219	K	Pyk Barat	219.00
017	Melati	Soekarno Hatta	Tan Malaka	602	K	Pyk Utara	425.00
018	Latsir Tada	Soekarno Hatta	Imam Bonjol	1,184	K	Pyk Barat	1,184.00
019	Mawar	Latsir Tada	Latsir Tada	416	K	Pyk Barat	150.00
020	Mawar I	Latsir Tada	Mawar	63	K	Pyk Barat	63.00
021	Mawar II	Latsir Tada	Mawar	83	K	Pyk Barat	83.00
022	Anyelir	Soekarno Hatta	Latsir Tada	310	K	Pyk Barat	300.00
023	Dahlia	Soekarno Hatta	H. Zainuddin Hamidy	935	K	Pyk Barat	450.00
024	Dahlia I	Latsir tada	Dahlia	368	K	Pyk Barat	100.00
025	Lili	H. Zainuddin Hamidy	Dahlia	305	K	Pyk Barat	123.00
026	Kecubung	Soekarno Hatta	Dahlia	286	K	Pyk Barat	156.00
027	Rambutan	Soekarno Hatta	Dahlia	249	K	Pyk Barat	200.00
028	Chairil Anwar	Tan Malaka	Latsir Tana	1,007	K	Pyk Barat	850.00

RUAS JALAN KOTA							SALURAN DRAINASE YANG ADA
NO RUAS	NAMA RUAS	NAMA PANGKAL RUAS	NAMA UJUNG RUAS	PANJANG (M)	STATUS ADM	TERMASUK KEK.	PANJANG SALURAN (M)
029	H. Zainuddin Hamidy	Soekarno Hatta	Imam Bonjol	556	K	Pyk Barat	400.00
030	M. Syafei	Imam Bonjol	Bts Kota/ Sei Beringin	2,489	K	Pyk Barat	2,075.00
031	Kamboja	M. Syafei	Diponegoro	1,692	K	Pyk Barat	550.00
032	Kamboja I	Kamboja	Kamboja	557	K	Pyk Barat	445.00
033	Kamboja II	Diponegoro	Kamboja	586	K	Pyk Barat	300.00
034	Nusa Indah	Imam Bonjol	Kamboja	350	K	Pyk Barat	125.00
035	Aster	Imam Bonjol	Diponegoro	654	K	Pyk Barat	325.00
036	Aster	Imam Bonjol	Diponegoro	806	K	Pyk Barat	300.00
037	Kenanga	Imam Bonjol	Diponegoro	815	K	Pyk Utara	500.00
038	Rasyid Taher	Diponegoro	Prof. M. Nasrun	2,620	K	Latina	2,620.00
039	Minang Kabau	Rasyid Taher	Prof. M. Nasrun	958	K	Latina	750.00
040	Melur	Rasyid Taher	Teratai	314	K	Latina	150.00
041	Prof. M Nasrun	Tan Malaka	Bts Kota/ Sei Beringin	3,469	K	Latina	3,052.00
042	Siti Manggopoh	Prof. M Nasrun	Bts Kota/ Kt. Br Simalanggang	1,092	K	Latina	1,025.00
043	Kaktus	Siti Manggopoh	Prof. M. Nasrun	2,214	K	Latina	1,245.00
044	Bunga Matahari	Siti Manggopoh	Begonia	622	K	Latina	214.00
045	Begonia	Kaktus	Kaktus	852	K	Latina	423.00
046	Tulip	Prof. M. NAsrun	Begonia	950	K	Latina	244.00
047	Kladiol	Kaktus	Batas Kota/ Piobang	287	K	Latina	200.00
048	Bakung	Siti Manggopoh	Ekor Padang Kt. Panjang	801	K	Latina	500.00
049	Bungo Tanjung	Siti Manggopoh	Pabrik Bata Kt. Panjang	1,346	K	Latina	1,346.00
050	Palam	Diponegoro	Rasyid Taher	2,223	K	Latina	588.00
051	Seruni	Rasyid Taher	Palam	1,351	K	Latina	689.00
052	Amarilis	Rasyid Taher	Palam	587	K	Latina	255.00
053	Tasbih	Diponegoro	Batas Kota/ Sei Beringin	649	K	Latina	325.00
054	Raflesia	Diponegoro	M.Syafei	1,344	K	Pyk Barat	654.00
055	Raflesia I	Kamboja	Raflesia	153	K	Pyk Barat	122.00
056	Puding	Diponegoro	Raflesia	738	K	Pyk Barat	325.00
057	Seroja	Imam Bonjol	Bts. Kota/ Sei Beringin	3,778	K	Pyk Barat	2,500.00
058	Bogenvil	Soekarno Hatta	H. Zainuddin Hamidy	383	K	Pyk Barat	233.00
059	Asoka	Soekarno Hatta	Imam Bonjol	600	K	Pyk Barat	500.00
060	Kemuning	Imam Bonjol	M. Syafei	680	K	Pyk Barat	600.00
061	Kembang Sepatu	M. Syafei	Kemuning	1,226	K	Pyk Barat	650.00
062	Cempaka	Soekarno Hatta	Imam Bonjol	545	K	Pyk Barat	545.00
063	Sri Rezeki	Soekarno Hatta	Imam Bonjol	599	K	Pyk Barat	520.00
064	Flamboyan	Imam Bonjol	Diponegoro	1,367	K	Pyk Barat	1,367.00

RUJAS JALAN KOTA							SALURAN DRAINASE YANG ADA
NO RUJAS	NAMA RUJAS	NAMA PANGKAL RUJAS	NAMA UJUNG RUJAS	PANJANG (M)	STATUS ADM	TERMASUK KEK.	PANJANG SALURAN (M)
065	Pakis	Imam Bonjol	Flamboyan	701	K	Pyk Barat	500.00
066	Anggrek	Soekarno Hatta	Imam Bonjol	451	K	Pyk Barat	451.00
067	Anggrek I	Anggrek	STM Negeri Py. Kumbuh	462	K	Pyk Barat	462.00
068	Sakura	Imam Bonjol	Anggrek I	313	K	Pyk Barat	313.00
069	Setanggi	Imam Bonjol	Anggrek I	817	K	Pyk Barat	817.00
070	Inai	Diponegoro	Anggrek	360	K	Pyk Barat	360.00
071	Bunga Sirih	Diponegoro	Setanggi	320	K	Pyk Barat	200.00
072	Ngalau Indah	Soekarno Hatta	Objek Wisata Ngalau Indah	1,221	K	Pyk Barat	253.00
073	Ngalau Indah I	Soekarno Hatta	Soekarno Hatta	413	K	Pyk Barat	213.00
074	Olah Raga	Sudirman	Simp. Kantor Bupati	148	K	Pyk Utara	100.00
075	H. Rasul	Veteran	Prof. DR. Hamka	985	K	Pyk Utara	580.00
076	Kutolang	Veteran	Rajawali	806	K	Pyk Utara	671.00
077	Garuda	Sudirman	Kutolang	67	K	Pyk Utara	67.00
078	Tempua	Sudirman	Kutolang	61	K	Pyk Utara	61.00
079	Barabah	Sudirman	Kutolang	82	K	Pyk Utara	82.00
080	Elang	Sudirman	Kutolang	57	K	Pyk Utara	57.00
081	Kakak Tua	Sudirman	Rajawali	94	K	Pyk Utara	94.00
082	Bondo	H. Rasul	Kutolang	135	K	Pyk Utara	100.00
083	Mentilau	H. Rasul	Kutolang	146	K	Pyk Utara	45.00
084	Kiwi	H. Rasul	Kutolang	227	K	Pyk Utara	227.00
085	Rajawali	Sudirman	Prof. DR. Hamka	833	K	Pyk Utara	762.00
086	Penguin	H. Rasul	Rajawali	207	K	Pyk Utara	102.00
087	Angkasa	Pejuang	Rajawali	351	K	Pyk Utara	100.00
088	Enggan	Sudirman	Pejuang	527	K	Pyk Utara	525.00
089	Belibis	Sudirman	Angkasa	160	K	Pyk Utara	160.00
090	Merak	Tan Malaka	Prof. DR. Hamka	628	K	Pyk Utara	510.00
091	Ketitiran	H. Rasul	Merak	298	K	Pyk Utara	298.00
092	Pejuang	Sudirman	Prof. DR. Hamka	656	K	Pyk Utara	656.00
093	Gagak	Sudirman	Pejuang	449	K	Pyk Utara	449.00
094	Bangau	Sudirman	Sudirman	442	K	Pyk Utara	442.00
095	R.A Kartini	Sudirman	Prof. DR Hamka	2,391	K	Pyk Utara	2,391.00
096	Merpati	Prof. DR Hamka	R.A Kartini	565	K	Pyk Utara	450.00
097	Gelatik	RA Kartini	Merpati	585	K	Pyk Utara	585.00
098	Perkutut	R.A Kartini	Prof. DR. Hamka	648	K	Pyk Utara	625.00
099	Kasuari	R.A. Kartini	Perumnas Nankodok	447	K	Pyk Utara	447.00
100	Puyuh	R.A. Kartini	Sintua	796	K	Pyk Utara	200.00
101	Pagam	Sudirman	Puyuh	268	K	Pyk Utara	156.00
102	Burung Unta	Sudirman	R.A Kartini	159	K	Pyk Utara	100.00

RUAS JALAN KOTA							SALURAN DRAINASE YANG ADA
NO RUAS	NAMA RUAS	NAMA PANGKAL RUAS	NAMA UJUNG RUAS	PANJANG (M)	STATUS ADM	TERMASUK KEK.	PANJANG SALURAN (M)
103	Cendrawasih	R.A Kartini	K.H. Ahmad Dahlan	1,620	K	Pyk Utara	1,550.00
104	Tekukur	R.A Kartini	KH. Ahmad Dahlan	920	K	Pyk Utara	210.00
105	Punai	Tan Malaka	KH. Ahmad Dahlan	1,926	K	Latina	526.00
106	Balam	KH. Ahmad Dahlan	Batas Kota/ Simalanggang	335	K	Pyk Utara	235.00
107	Nuri	KH. Ahmad Dahlan	Bts. Kota/ Pdg Rantang	739	K	Pyk Utara	425.00
108	Pipit	Sudirman	Sudirman	624	K	Pyk Utara	325.00
109	Camar	K.H. Ahmad Dahlan	K.H. Ahmad Dahlan	1,367	K	Pyk Utara	1,367.00
110	Murai	KH. Ahmad Dahlan	KH. Ahmad Dahlan	671	K	Pyk Utara	671.00
111	Pacuan	Ade Irma Suryani	RKY. Rasuna Said	1,265	K	Pyk Utara	1,000.00
112	Ade Irma Suryani	Sudirman	Kesehatan	464	K	Pyk Utara	464.00
113	H. Piobang	Sudirman	SD IV Lb. Baru	501	K	Pyk Utara	501.00
114	Arisun	Ade Irma Suryani	A. Yani	537	K	Pyk Barat	300.00
115	H. Nasruddin Thoha	Arisun	H. Piobang	563	K	Pyk Barat	563.00
116	Luak Limo Puluah	A. Yani	H. Nasruddin Thoha	124	K	Pyk Barat	124.00
117	Mangga	A. Yani	Mangga	159	K	Pyk Barat	159.00
118	Kuini	Sudirman	Ade Irma Suryani	243	K	Pyk Utara	200.00
119	Kesehatan	Sudirman	Ade Irma Suryani	322	K	Pyk Utara	322.00
120	Anggur	Sudirman	Kesehatan	380	K	Pyk Utara	200.00
121	Duku	Ade Irma Suryani	Dewi Sartika	1,347	K	Pyk Utara	281.00
122	Apel	Sudirman	Duku	339	K	Pyk Utara	255.00
123	Pepaya	Sudirman	Batang Agam	286	K	Pyk Utara	200.00
124	Pala	Sudirman	Batang Agam	234	K	Pyk Utara	234.00
125	Ceremai	Sudirman	Batang Agam	196	K	Pyk Utara	104.00
126	Manggis	Sudirman	Batang Agam	242	K	Pyk Utara	242.00
127	Nenas	Sudirman	Batang Agam	248	K	Pyk Utara	248.00
128	Rambai	Sudirman	Batang Agam	218	K	Pyk Utara	218.00
129	Dewi Sartika	Sudirman	Gajah Mada	3,490	K	Pyk Utara	2,104.00
130	Delima	Dewi Sartika	DR. Sutomo	395	K	Pyk Utara	250.00
131	Jambu	Pacuan	Pasar Ibu	680	K	Pyk Barat	680.00
132	Jeruk	A. Yani	Pacuan	966	K	Pyk Utara	966.00
133	Cempedak	RKY. Rasuna Sadi	Jeruk	140	K	Pyk Barat	140.00
134	Braja Sakti	RKY. Rasuna Said	Pacuan	1,133	K	Pyk Timur	1,133.00
135	Semangka	RKY. Rasuna Said	Pacuan	481	K	Pyk Timur	213.00
136	Pemuda I	RKY. Rasuna Said	Pacuan	278	K	Pyk Timur	125.00
137	Arbei	RKY. Rasuna Said	Braja Sakti	387	K	Pyk Timur	150.00
138	Salak	Braja Sakti	DR. Sutomo	669	K	Pyk Timur	300.00
139	Durian	RKY. Rasuna Said	Salak	100	K	Pyk Timur	100.00
140	Belimbing	RKY. Rasuna Said	DR. Sutomo	522	K	Pyk Timur	325.00

RUAS JALAN KOTA							SALURAN DRAINASE YANG ADA
NO RUAS	NAMA RUAS	NAMA PANGKAL RUAS	NAMA UJUNG RUAS	PANJANG (M)	STATUS ADM	TERMASUK KEK.	PANJANG SALURAN (M)
141	Pauh	DR. Sutomo	Belimbing	466	K	Pyk Timur	222.00
142	Melon	DR. Sutomo	Belimbing	476	K	Pyk Timur	235.00
143	Sawo	DR. Sutomo	Kirab Remaja	1,349	K	Pyk Timur	1,349.00
144	Kirab Remaja	Rasuna Said	Dewi Sartika	1,359	K	Pyk Timur	550.00
145	Mara Palam	RKY. Rasuna Said	Kirab Remaja	363	K	Pyk Timur	200.00
146	Balai Kaco	RKY. Rasuna Said	Kirab Remaja	507	K	Pyk Timur	507.00
147	Kedondong	Dewi Sartika	Dewi Sartika	737	K	Pyk Timur	500.00
148	Cerri	Dewi Sartika	Kedondong	137	K	Pyk Timur	63.00
149	Bengkuang	Dewi Sartika	Kedondong	135	K	Pyk Timur	54.00
150	Ambacang	Dewi Sartika	Dewi Sartika	991	K	Pyk Timur	435.00
151	Anau	Dewi Sartika	Ambacang	172	K	Pyk Timur	87.00
152	Kopi	Dewi Sartika	Ambacang	147	K	Pyk Timur	45.00
153	Ambacang I	Ambacang	Ambacang	510	K	Pyk Timur	325.00
154	Markisa	Sudirman	Gajah Mada	1,037	K	Pyk Utara	1,037.00
155	H. Fatimah Jalil	Prof. M. Yamin	Padang Lebar	740	K	Pyk Timur	740.00
156	Gunung Bungsu	RKY. Rasuna Said	Syech Ibrahim Harun	1,623	K	Pyk Timur	1,325.00
157	Gunung Bungsu I	Gunung Bungsu	DT. Parpatih Nan Sbtng	656	K	Pyk Timur	300.00
158	Gunung Bungsu II	RKY. Rasuna Said	Gunung Bungsu I	151	K	Pyk Timur	151.00
159	Merapi	RKY. Rasuna Said	Gunung Bungsu	231	K	Pyk Timur	152.00
160	Syech Ibrahim Harun	RKY. Rasuna Said	Panglima Polem	994	K	Pyk Timur	270.00
161	Singgalang	Panglima Polem	Kerinci	624	K	Pyk Timur	624.00
162	DT. Parpatih Nan Sabatang	Prof. M. Yamin	Kapten Tantawi	1,798	K	Pyk Timur	1,798.00
163	Kapten Tantawi	Prof. M. Yamin	Kerinci	1,292	K	Pyk Timur	1,292.00
164	Katumanggungan	Prof. M Yamin	Kapten Tantawi	642	K	Pyk Timur	642.00
165	Sago	Panglima Polem	Kapten Tantawi	302	K	Pyk Timur	100.00
166	Krakatau	Panglima Polem	Kapten Tantawi	334	K	Pyk Timur	200.00
167	Gunung Tandiket	Kapten Tantawi	Bts. Kota/ Andaleh	1,672	K	Pyk Timur	200.00
168	Gunung Talang	Kapten Tantawi	Kapten Tantawi	523	K	Pyk Timur	125.00
169	Kaluwek	RKY. Rasuna Said	Panglima Polem	1,305	K	Pyk Timur	450.00
170	Beringin	Prof. M Yamin	Pahlawan	1,248	K	Pyk Timur	1,248.00
171	Rasak	Pahlawan	Beringin	420	K	Pyk Timur	420.00
172	Kulin	Pahlawan	Beringin	375	K	Pyk Timur	300.00
173	Marsawa	Pahlawan	Beringin	284	K	Pyk Timur	158.00
174	Beringin I	Beringin	Tj/ Pd. Tiakar Mudik	409	K	Pyk Timur	215.00
175	Aru	Prof. M. Yamin	H. Agus Salim	450	K	Pyk Timur	200.00
176	Cendana	Meranti	Cemara	666	K	Pyk Timur	425.00
177	Meranti	Prof. M. Yamin	Bts Kota/ Sikabu- Kabu	575	K	Pyk Timur	200.00
178	Cemara	H. Agus salim	Bts Kota/ Sikabu- Kabu	775	K	Pyk Timur	250.00

RUAS JALAN KOTA							SALURAN DRAINASE YANG ADA
NO RUAS	NAMA RUAS	NAMA PANGKAL RUAS	NAMA UJUNG RUAS	PANJANG (M)	STATUS ADM	TERMASUK KEC.	PANJANG SALURAN (M)
179	DR. Ir. Sutami	H. Agus Salim	WR. Supratman	2,426	K	Pyk Timur	2,426.00
180	WR. Supratman	Pahlawan	H. Agus Salim	660	K	Pyk Selatan	660.00
181	Kihajar Dewantara	H. Agus Salim	Ampangan	1,682	K	Pyk Selatan	1,235.00
182	Surian	Khatib Sulaiman	Khatib Sulaiman	386	K	Pyk Selatan	125.00
183	Pagaruyung	Khatib Sulaiman	Luhuang	800	K	Pyk Selatan	150.00
184	Banio	Khatib Sulaiman	Batas Kota/ Pd. Jariang	1,180	K	Pyk Selatan	500.00
185	Kubang Gajah	Khatib Sulaiman	Perumnas Kubang Gajah	659	K	Pyk Selatan	600.00
186	Soetan Usman	Soekarno Hatta	Jakarta	148	K	Pyk Barat	75.00
187	Jakarta	Soekarno Hatta	Bandung	491	K	Pyk Barat	253.00
188	Bandung	A. Yani	Jakarta	360	K	Pyk Barat	254.00
189	Tembakau	A. Yani	Jakarta	71	K	Pyk Barat	71.00
190	Gambir	A. Yani	Jakarta	71	K	Pyk Barat	71.00
191	Medan	Jakarta	Palembang	338	K	Pyk Barat	110.00
192	Tanjung Karang	Jakarta	Palembang	303	K	Pyk Barat	165.00
193	Padang	Soekarno Hatta	Soekarno Hatta	624	K	Pyk Barat	325.00
194	Palembang	Padang	Sultan Hasanuddin	561	K	Pyk Barat	321.00
195	Sultan Hasanuddin	Soekarno Hatta	Jendr. Gatot Subroto	860	K	Pyk Barat	450.00
196	Jendr. Gatot Subroto	A. Yani	Sutan Syahrir	2,365	K	Pyk Barat	2,365.00
197	Bengkulu	Jendr. Gatot Subroto	Jendr. Gatot Subroto	600	K	Pyk Barat	450.00
198	Lampung	Jendr. Gatot Subroto	Jendr. Gatot Subroto	734	K	Pyk Barat	734.00
199	Riau	Pahlawan	Lampung	860	K	Pyk Barat	650.00
200	Aceh	Pahlawan	Sutan Syahrir	1,063	K	Pyk Barat	1,063.00
201	Lhoksomawe	Jendr. Gatot Subroto	Aceh	336	K	Pyk Barat	250.00
202	Takengon	Jendr. Gatot Subroto	Aceh	181	K	Pyk Barat	105.00
203	Maluku	Sutan Syahrir	Simalagi	506	K	Pyk Barat	365.00
204	Halmahera	Sutan Syahrir	Maluku	440	K	Pyk Barat	200.00
205	Kalimantan	Soekarno Hatta	Sultan Hasanuddin	618	K	Pyk Barat	500.00
206	Balik Papan	Sultan Hasanuddin	Kalimantan	281	K	Pyk Barat	201.00
207	Puti Bungsu	Soekarno Hatta	Kalimantan	409	K	Pyk Barat	325.00
208	Ujung Pandang	Puti Bungsu	Kalimantan	181	K	Pyk Barat	125.00
209	Surabaya	Soekarno Hatta	Jendral Gatot Subroto	1,470	K	Pyk Barat	1,325.00
210	Semarang	Soekarno Hatta	Yogyakarta	238	K	Pyk Barat	200.00
211	Yogyakarta	Surabaya	Sulawesi	376	K	Pyk Barat	376.00
212	Balai Polam	Soekarno Hatta	Lombok	429	K	Pyk Barat	429.00
213	Bali	Soekarno Hatta	Denpasar	296	K	Pyk Barat	200.00
214	Denpasar	Balai Polam	Surabaya	379	K	Pyk Barat	379.00
215	Lombok	Surabaya	Sumbawa	412	K	Pyk Barat	412.00
216	Mataram	Denpasar	Lombok	112	K	Pyk Barat	112.00
217	Sumbawa	Soekarno Hatta	Lombok	555	K	Pyk Barat	555.00
218	Bima	Balai Polam	Surabaya	175	K	Pyk Barat	175.00

RUAS JALAN KOTA							SALURAN DRAINASE YANG ADA
NO RUAS	NAMA RUAS	NAMA PANGKAL RUAS	NAMA UJUNG RUAS	PANJANG (M)	STATUS ADM	TERMASUK KEK.	PANJANG SALURAN (M)
219	Flores	Soekarno Hatta	Sumbawa	375	K	Pyk Barat	200.00
220	Kupang	Plores	Irian Jaya	155	K	Pyk Barat	155.00
221	Irian Jaya	Soekarno Hatta	Soekarno Hatta	858	K	Pyk Barat	500.00
222	Merauke	Soekarno Hatta	Irian Jaya	104	K	Pyk Barat	104.00
223	Jayapura	Soekarno Hatta	Irian Jaya	125	K	Pyk Barat	125.00
224	Ambon	Singa Harau	Singa Harau	372	K	Pyk Selatan	200.00
225	Ternate	Singa Harau	Singa Harau	400	K	Pyk Selatan	150.00
226	Tidore	Singa Harau	Ternate	96	K	Pyk Selatan	96.00
227	Bandanaire	Singa harau	Ternate	89	K	Pyk Selatan	89.00
228	Dili	Soekarno Hattta	Soekarno Hattta	482	K	Pyk Barat	400.00
229	Pekan Baru	Soekarno Hatta	Sutan Syahrir	261	K	Pyk Barat	200.00
230	Mangga I	Mangga	Mangga III	313	K	Pyk Barat	200.00
231	Mangga II	Nasaruddin Thoha	Mangga III	120	K	Pyk Barat	50.00
232	Mangga III	Nasaruddin Thoha	A. Yani	96	K	Pyk Barat	96.00
233	Cocon	Kihajar Dewantara	Batas Kota	901	K	Pyk Selatan	200.00
234	Murbey	Cocon	Batas Kota	1,130	K	Pyk Selatan	600.00
235	Gunung Kerinci	RKY. Rasuna Said	Panglima Polem	708	K	Pyk Timur	325.00
236	Sulawesi	Sutan Syahrir	Khatib Sulaiman	791	K	Pyk Barat	791.00
237	Timor Timur	Soekarno hatta	Batas Kota	1,487	K	Pyk Selatan	256.00
238	A.H. Nasution	Latsitarda	Dahlia	514	K	Pyk. Barat	225.00
239	Melati I	Veteran	Mawar	212	K	Pyk. Barat	165.00
240	Anyelir I	Dahlia	Anyelir	298	K	Pyk. Barat	298.00
241	Anyelir II	Sukarno Hatta	Anyelir	348	K	Pyk. Barat	348.00
242	Anyelir III	Anyelir	Anyelir II	159	K	Pyk. Barat	125.00
243	Anyelir IV	Latsitarda	Anyelir I	78	K	Pyk. Barat	78.00
244	Anyelir V	Anyelir III	Anyelir II	109	K	Pyk. Barat	109.00
245	Sri Rezeki I	Soekarno Hatta	Sri Rezeki	396	K	Pyk. Barat	350.00
246	Sri Rezeki II	Imam Bonjol	Sri Rezeki	225	K	Pyk. Barat	225.00
247	Alamanda	Imam Bonjol	Aster	443	K	Pyk. Barat	325.00
248	Alamanda I	Aster	Alamanda	260	K	Pyk. Barat	165.00
249	Alamanda II	Aster	Kamboja II	399	K	Pyk. Barat	250.00
250	Asparagus	M. Syafe'i	Rafflesia	292	K	Pyk. Barat	200.00
251	Asparagus I	M. Syafe'i	Kemuning	396	K	Pyk. Barat	300.00
252	Asparagus II	Asparagus	Asparagus	244	K	Pyk. Barat	150.00
253	Asparagus III	Asparagus	Asparagus II	33	K	Pyk. Barat	33.00
254	Mawar Putih	Diponegoro	M. Syafe'i	441	K	Pyk. Barat	356.00
255	Sedap Malam	Tan Malaka	Kenanga	315	K	Pyk. Barat	136.00
256	Krishan	Tan Malaka	Kenanga	219	K	Pyk. Barat	125.00
257	Kamboja III	Kamboja	Kamboja II	82	K	Pyk. Barat	82.00
258	Edelweis	Aster I	Kenanga	445	K	Pyk. Barat	350.00

RUAS JALAN KOTA							SALURAN DRAINASE YANG ADA
NO RUAS	NAMA RUAS	NAMA PANGKAL RUAS	NAMA UJUNG RUAS	PANJANG (M)	STATUS ADM	TERMASUK KEK.	PANJANG SALURAN (M)
259	Rafflesia II	M. Syafe'i	Rafflesia	330	K	Pyk. Barat	205.00
260	Teratai	Setanggi	Setanggi	300	K	Pyk. Barat	200.00
261	Teratai I	Anggrek I	Teratai	163	K	Pyk. Barat	65.00
262	Inai I	Soekarno Hatta	Inai	120	K	Pyk. Barat	120.00
263	Setanggi I	Diponegoro	Setanggi	571	K	Pyk. Barat	452.00
264	Sumatera	ST. Syahril	Dili	532	K	Pyk. Barat	400.00
265	Sumatera I	Sumatera	-	153	K	Pyk. Barat	110.00
266	Mentawai	ST. Syahril	Sulawesi	244	K	Pyk. Barat	132.00
267	Mentawai I	Sulawesi	Mentawai III	215	K	Pyk. Barat	152.00
268	Mentawai II	ST. Syahril	Mentawai I	95	K	Pyk. Barat	25.00
269	Mentawai III	Mentawai	Mentawai	254	K	Pyk. Barat	200.00
270	Tanjung Pinang	Bandung	Bengkulu	365	K	Pyk. Barat	200.00
271	Anggrek Bulan	Flamboyan	Anggrek Putih	474	K	Pyk. Barat	350.00
272	Anggrek Putih	Flamboyan	-	366	K	Pyk. Barat	366.00
273	Anggrek Putih I	Anggrek Putih	Anggrek Bulan	107	K	Pyk. Barat	107.00
274	Bonai Indah Barat I	Asoka	Asoka	457	K	Pyk. Barat	425.00
275	Bonai Indah Timur I	Asoka	Bonai Indah Timur II	248	K	Pyk. Barat	248.00
276	Bonai Indah Timur II	Imam Bonjol	Asoka	260	K	Pyk. Barat	260.00
277	Bonai Indah Timur III	Bonai Indah Timur I	Bonai Indah Timur I	285	K	Pyk. Barat	285.00
278	Bonai Indah Timur IV	Asoka	Asoka	313	K	Pyk. Barat	313.00
279	Pangkal Pinang	Soekarno Hatta	Balai Polam	251	K	Pyk. Barat	251.00
280	Serang	Soekarno Hatta	Jogjakarta	200	K	Pyk. Barat	120.00
281	Batam	Soekarno Hatta	H. Zainuddin Hamidy	271	K	Pyk. Barat	201.00
282	Siberut	Sumbawa	Balai Polam	162	K	Pyk. Barat	100.00
283	Sipora	Irian Jaya	Irian Jaya	250	K	Pyk. Barat	189.00
284	Pagai	Lombok	Denpasar	139	K	Pyk. Barat	78.00
285	Flores I	Flores	Flores II	131	K	Pyk. Barat	63.00
286	Flores II	Flores	Flores	125	K	Pyk. Barat	52.00
287	Seroja I	M. Syafe'i	Kemuning	728	K	Pyk. Barat	451.00
288	Kemuning I	Kemuning	Seroja I	257	K	Pyk. Barat	257.00
289	Kemuning II	Kemuning	Seroja I	175	K	Pyk. Barat	175.00
290	Kemuning III	Kemuning I	Seroja I	203	K	Pyk. Barat	203.00
291	Irian Jaya I	Irian Jaya	-	384	K	Pyk. Barat	300.00
292	Irian Jaya II	Irian Jaya	-	302	K	Pyk. Barat	288.00
293	Jati	Agus Salim	Cendana	277	K	Pyk Timur	200.00
294	Akasia	Agus Salim	Cemara	351	K	Pyk Timur	300.00
295	Damar	Beringin	Beringin I	420	K	Pyk Timur	250.00
296	Pinus I	Agus Salim	Pinus	420	K	Pyk Timur	250.00
297	Pinus II	WR. Supratman	Pinus I	294	K	Pyk Selatan	150.00
298	Pinus III	WR. Supratman	Pinus II	312	K	Pyk Selatan	312.00

RUAS JALAN KOTA							SALURAN DRAINASE YANG ADA
NO RUAS	NAMA RUAS	NAMA PANGKAL RUAS	NAMA UJUNG RUAS	PANJANG (M)	STATUS ADM	TERMASUK KEC.	PANJANG SALURAN (M)
299	Beringin II	Agus Salim	Beringin	718	K	Pyk Timur	500.00
300	Beringin III	KI Hajar Dewantar	Beringin II	340	K	Pyk Timur	200.00
301	Gunung Talamau	Katumanggungan	Kapten Tantawi	548	K	Pyk Timur	325.00
302	Gunung Dempo	Krakatau	Gunung Leuser	200	K	Pyk Timur	65.00
303	Gunung Tambora	Panglima Polem	Gunung Sinabung	177	K	Pyk Timur	50.00
304	Gunung Leuser	Panglima Polem	Singgalang	527	K	Pyk Timur	250.00
305	Solok	Pahlawan	Beringin	874	K	Pyk Timur	350.00
306	Gunung Agung	Panglima Polem	Kaluwek	339	K	Pyk Timur	250.00
307	Gunung Rinjani	Panglima Polem	DT. Parpatih Nan Sabatang	471	K	Pyk Timur	50.00
308	Gunung Sinabung	Panglima Polem	Singgalang	528	K	Pyk Timur	365.00
309	Gunung Sibayak	Singgalang	Gunung Leuser	396	K	Pyk Timur	255.00
310	Gunung Bromo	RKY. Rasuna Said	Gunung Semeru	229	K	Pyk Timur	133.00
311	Gunung Semeru	RKY. Rasuna Said	Syech Ibrahim Harun	762	K	Pyk Timur	500.00
312	Pisang	Balai Kaco	Balai Kaco	436	K	Pyk Timur	200.00
313	Gunung Galunggung	RKY. Rasuna Said	Gunung Papandayan	230	K	Pyk Timur	130.00
314	Gunung Kelud	RKY. Rasuna Said	Gunung Papandayan	167	K	Pyk Timur	50.00
315	Gunung Papandayan	RKY. Rasuna Said	Kaluwek	848	K	Pyk Timur	524.00
316	Lengkeng	RKY. Rasuna Said	Balai Kaco	244	K	Pyk Timur	120.00
317	Lengkeng I	RKY. Rasuna Said	Balai Kaco	195	K	Pyk Timur	195.00
318	Sirsak	Pacuan	Semangka	203	K	Pyk Timur	130.00
319	Strawberi	RKY. Rasuna Said	Semangka	340	K	Pyk Timur	250.00
320	Manjato	Pacuan	-	614	K	Pyk. Utara	300.00
321	Angsa	Gagak	Bangau	77	K	Pyk Utara	77.00
322	Galapagos	Tan Malaka	Tekukur	797	K	Pyk Utara	450.00
323	Galapagos I	Hamka	Galapagos	173	K	Pyk Utara	173.00
324	Galapagos II	Kartini	Galapagos	329	K	Pyk Utara	200.00
325	Polsai	Sudirman	Bangau	146	K	Pyk Utara	146.00
326	Seriti	Gagak	Murai Batu	203	K	Pyk Utara	150.00
327	Kurma	Kesehatan	Kuini	113	K	Pyk Utara	100.00
328	Markisa I	Markisa	Markisa	181	K	Pyk Utara	181.00
329	Murai Batu	Sudirman	Pejuang	199	K	Pyk Utara	150.00
330	Haji Piobang I	Pacuan	Haji Piobang	443	K	Pyk Utara	400.00
331	Alpoket	Pacuan	Braja Sakti	429	K	Pyk Utara	429.00
332	Walet	Pejuang	Enggang	254	K	Pyk Utara	150.00
333	Pelikan	Sudirman	Pipit	215	K	Pyk Utara	215.00
334	Kasturi	Sudirman	Sudirman	540	K	Pyk Utara	525.00
335	Beo	Sudirman	Angkasa	132	K	Pyk Utara	132.00
336	Camar I	Ahmad Dahlan	Camar	375	K	Pyk Utara	312.00
337	Camar II	Ahmad Dahlan	Camar I	94	K	Pyk Utara	94.00
338	Bidadari	Ahmad Dahlan	Cendrawasih	1,077	K	Pyk Utara	650.00

RUAS JALAN KOTA							SALURAN DRAINASE YANG ADA
NO RUAS	NAMA RUAS	NAMA PANGKAL RUAS	NAMA UJUNG RUAS	PANJANG (M)	STATUS ADM	TERMASUK KEK.	PANJANG SALURAN (M)
339	Bidadari I	Cendrawasih	Bidadari	104	K	Pyk Utara	50.00
340	Jalak	Hamka	Gelatik	573	K	Pyk Utara	325.00
341	Tiung	Hamka	Pejuang	193	K	Pyk Utara	185.00
342	H. Rasul I	Veteran	Haji Rasul	239	K	Pyk Utara	125.00
343	Balam I	Ahmad Dahlan	Balam	262	K	Pyk Utara	262.00
344	Nuri I	Ahmad Dahlan	Camar	390	K	Pyk Utara	325.00
345	Mengkudu	Dewi Sartika	Dewi Sartika	172	K	Pyk. Utara	172.00
346	Kapulauan	Dewi Sartika	Dewi Sartika	154	K	Pyk. Utara	100.00
347	TuanKu Lareh	Arisun	Luak Limo Puluah	81	K	Pyk. Utara	81.00
348	Bukittinggi	Pahlawan	Solok	206	K	Pyk Selatan	100.00
349	Painan	Pahlawan	Solok	216	K	Pyk Selatan	75.00
350	Matoa	Khatib Sulaiman	WR. Supratman	420	K	Pyk Selatan	201.00
351	Bakau	KI Hajar Dewantara	Dr. Sutami	363	K	Pyk Selatan	150.00
352	Bakau I	KI Hajar Dewantar	Bakau/Hybrida	323	K	Pyk Selatan	323.00
353	Sijunjung	Pahlawan	Riau	380	K	Pyk Selatan	200.00
354	Batusangkar	Pahlawan	Sijunjung	174	K	Pyk Selatan	50.00
355	Pasaman	Pahlawan	Solok	218	K	Pyk Selatan	152.00
356	Panorama	Dr. Sutami	Dr. Sutami	592	K	Pyk Selatan	300.00
357	Anthurium	Bunga Matahari	Kaktus	193	K	Latina	68.00
358	Bagindo Aziz Chan	Prof. M. Nasrun	Minang Kabau	1,111	K	Latina	605.00
359	Adi Negoro	Prof. M. Nasrun	Prof. M. Nasrun	684	K	Latina	400.00
360	Rose	Palam	Seruni	531	K	Latina	350.00
361	Abdul Muis	Bagindo Aziz Chan	Menuju Rasyid Thaher	693	K	Latina	500.00
362	Singa Harau I	Singa Harau	Timor Timur	908	K	Pyk Selatan	
363	Singa Harau II	Singa Harau	Soekarno Hatta	425	K	Pyk Selatan	
364	Timor Timur I	Timor Timur	Timor Timur	465	K	Pyk Selatan	
365	Melayu Koto Tuo	Khatib Sulaiman	Khatib Sulaiman	295	K	Pyk Selatan	
366	Syech Djunaid	Anggrek	Imam Bonjol	345	K	Pyk Barat	
367	Mitra	Sri Rejeki II	Cempaka	119	K	Pyk Barat	
368	Darussamin	Flamboyan	Flamboyan	338	K	Pyk Barat	
369	Darussamin I	Darussamin	Darussamin	227	K	Pyk Barat	
370	Darussamin II	Darussamin	Seroja	231	K	Pyk Barat	
371	Buya Kasim	Flamboyan	Seroja	478	K	Pyk Barat	
372	Dalimo	Kamboja	Kamboja I	205	K	Pyk Barat	
373	Lavender I	Kubang Gajah	Anggrek Raya I	115	K	Pyk Selatan	
374	Anggrek Raya I	Kubang Gajah	Kubang Gajah	267	K	Pyk Selatan	
375	Lavender II	Lavender	Anggrek Raya	214	K	Pyk Selatan	
376	Lavender	Anggrek Raya I	Anggrek Raya	113	K	Pyk Selatan	
377	Anggrek Raya	Kubang Gajah	Anggrek Raya I	551	K	Pyk Selatan	
378	Anggrek Raya II	Kubang Gajah	Anggrek Raya I	114	K	Pyk Selatan	

RUAS JALAN KOTA							SALURAN DRAINASE YANG ADA
NO RUAS	NAMA RUAS	NAMA PANGKAL RUAS	NAMA UJUNG RUAS	PANJANG (M)	STATUS ADM	TERMASUK KEK.	PANJANG SALURAN (M)
379	Kamelia I	Anggrek Raya I	Kamelia	76	K	Pyk Selatan	
380	Kamelia	Anggrek Raya	Lavender	78	K	Pyk Selatan	
381	Tanjung Raya	Kubang Gajah	Caniago Raya	246	K	Pyk Selatan	
382	Caniago Raya	Kubang Gajah	Kubang Gajah	444	K	Pyk Selatan	
383	Koto	Caniago Raya	Caniago Raya	313	K	Pyk Selatan	
384	Piliang	Caniago Raya	-	83	K	Pyk Selatan	
385	Ar-Raudah	Melati	-	197	K	Pyk Barat	
386	Lundang Atas	Padang	Tanjung Karang	76	K	Pyk Barat	
387	Solak si Ompang	Dahlia	Lily	78	K	Pyk Barat	
388	Kalimantan I	Kalimantan	Balik Papan	220	K	Pyk Barat	
389	Damai	Bogenvil	Zainuddin Hamidi	216	K	Pyk Barat	
390	Padang Kudo	M. Syafe'i	Seroja	252	K	Pyk Barat	
391	Pahlawan I	Pahlawan	M. Yamin	390	K	Pyk Timur	
392	Beringin IV	Beringin	Rasak	100	K	Pyk Timur	
393	Fatimah Jalil I	Fatimah Jalil	Fatimah Jalil	396	K	Pyk Timur	
394	Fatimah Jalil II	Fatimah Jali	Fatimah Jalil I	222	K	Pyk Timur	
395	Fatimah Jalil III	Fatimah Jalil I	M. Yamin	214	K	Pyk Timur	
396	Parpatiah Nan Sabatang I	DT. Parpatih Nan S	DT. Parpatih Nan S	594	K	Pyk Timur	
397	Parpatiah Nan Sabatang II	DT. Parpatih Nan S	DT. Parpatih Nan S	640	K	Pyk Timur	
398	Mawar PTI	DT. Parpatih Nan S	Mawar PTI	327	K	Pyk Timur	
399	BTI	DT. Parpatih Nan S	BTI	250	K	Pyk Timur	
400	BTI I	BTI	BTI	188	K	Pyk Timur	
401	BTI II	BTI	-	199	K	Pyk Timur	
402	Lundang I	Rasuna Said	Gunung Bungsu	187	K	Pyk Timur	
403	Lundang II	Rasuna Said	Gunung Bungsu	150	K	Pyk Timur	
404	Lundang III	Rasuna Said	Gunung Bungsu	115	K	Pyk Timur	
405	Balam II	Ahmad Dahlan	Balam I	263	K	Pyk Utara	
406	Saus	Pacuan	-	180	K	Pyk Utara	
407	Jeruk I	Jeruk II	Jaling Jeruk I	345	K	Pyk Utara	
408	Jeruk II	Jeruk	Jeruk III	330	K	Pyk Utara	
409	Jeruk III	Jeruk I	Jambu	230	K	Pyk Utara	
410	Nangka	A. Yani	-	158	K	Pyk Utara	
411	Nangka I	A. Yani	-	203	K	Pyk Utara	
412	Dangau Ampiang	Rajawali	Kiwi	444	K	Pyk Utara	
413	Mike	Ketitiran	Hamka	108	K	Pyk Utara	
414	Banda Pasia	Dewi Sartika	Dewi Sartika	408	K	Pyk Utara	
415	Tanjung Harapan	Belimbing	Sawo	991	K	Pyk Timur	
416	Lakuang	Palam	Amarlis	252	K	Latina	
417	Lakuang I	Jaling Palam	Palam	287	K	Latina	

RUAS JALAN KOTA							SALURAN DRAINASE YANG ADA
NO RUAS	NAMA RUAS	NAMA PANGKAL RUAS	NAMA UJUNG RUAS	PANJANG (M)	STATUS ADM	TERMASUK KEK.	PANJANG SALURAN (M)
418	Sari Permai	Amaris	Amaris	357	K	Latina	
419	Palam I	Jaling Amarlis	Palam	506	K	Latina	
420	Kubang Duo	Jalan Palam	Padang Durian	600	K	Latina	
421	Padang Durian	Jalan Tasbih	Kubang Duo	800	K	Latina	
422	M. Said	Kaktus	Tulip	587	K	Latina	
423	Iris I	M. Syafe'i	-	360	K	Latina	
424	Iris II	Diponegoro	-	425	K	Latina	
425	Jalan Tengku Lareh	Cocon	Jaling KH. Dewantara	1,500	K	Pyk Selatan	
426	Padang Solok	KH. Dewantara	Jalan Tengku Lareh	1,300	K	Pyk Selatan	350.00
427	Jalan Bukit Sigumpa	Matoa	-	160	K	Pyk Selatan	
428	Pitopang	Rasuna Said	Rasuna Said	540	K	Pyk Timur	
429	Tabek Batu	Rasuna Said	-	190	K	Pyk Timur	
430	Gunung Semeru I	Rasuna Said	-	305	K	Pyk Timur	
431	Ambon I	Ambon	-	200	K	Pyk Timur	
432	Silarak	M. Yamin	Kabupaten	503	K	Pyk Timur	
433	Balai Kaco I	Rky Rasuna Said	Gunung Papandayan	300	K	Pyk Timur	
		TOTAL		254,678			163,020
		PERSENTASE DRAINASE SKALA KOTA		64.01	%		

LAMPIRAN 4

DATA KONDISI JALAN STATUS KOTA TAHUN 2022

Nomor Urut	Ruang	Nama Ruas Jalan	Kecamatan Yang Dilalui	Panjang (km)	Lebar (m)	Panjang Tiap Jenis Permukaan (%)		Panjang Tiap Kondisi (%)					
						Aspal / Penetrasi Macadam	Telford/ Kerikil	Tanah/ Belum tembus	Baik	Sedang	Rusak Ringan	Rusak Berat	
						%	Km	%	Km	%	Km	%	Km
1	001	Jl. Soekarno Hatta	Payakumbuh Barat	3.018	8.02	100.00	-	100.00	3.018	-	-	-	-
2	002	Jl. Sudirman	Payakumbuh Utara	4.700	8.07	100.00	-	95.74	4.500	-	4.26	0.200	-
3	003	Jl. Ahmad Yani	Payakumbuh Barat	1.352	11.44	100.00	-	85.21	1.152	14.79	0.200	-	-
4	004	Jl. Prof. M. Yamin	Payakumbuh Barat	3.605	6.83	100.00	-	94.45	3.405	-	5.55	0.200	-
5	005	Jl. Tan Malaka	Payakumbuh Barat	3.633	7.10	100.00	-	100.00	3.633	-	-	-	-
6	006	Jl. Imam Bonjol	Payakumbuh Barat dan Payakumbuh Utara	4.160	6.88	100.00	-	100.00	4.160	-	-	-	-
7	007	Jl. Prof. DR. Hamka	Payakumbuh Utara	2.694	6.89	100.00	-	100.00	2.694	-	-	-	-
8	008	Jl. DR. Sutomo	Payakumbuh Utara	1.826	3.30	100.00	-	100.00	1.826	-	-	-	-
9	009	Jl. RKY. Rasuna Said	Payakumbuh Timur	6.002	6.16	100.00	-	100.00	6.002	-	-	-	-
10	010	Jl. Pahlawan	Payakumbuh Barat	2.007	7.24	100.00	-	90.03	1.807	-	9.97	0.200	-
11	011	Jl. Khatib Sulaiman	Payakumbuh Selatan	1.231	4.65	100.00	-	83.75	1.031	-	16.25	0.200	-
12	012	Jl. ST. Syahrir	Payakumbuh Barat	2.356	5.33	100.00	-	91.51	2.156	-	8.49	0.200	-
13	017	Jl. H. Agus Salim	Payakumbuh Timur	0.895	3.72	100.00	-	100.00	0.895	-	-	-	-
14	018	Jl. Teuku Umar	Payakumbuh Selatan	1.395	3.36	100.00	-	100.00	1.395	-	-	-	-
15	019	Jl. Veteran	Payakumbuh Utara	0.824	10.50	100.00	-	100.00	0.824	-	-	-	-
16	020	Jl. Syech H. Muchtar	Payakumbuh Barat	0.219	6.40	100.00	-	100.00	0.219	-	-	-	-
17	021	Jl. Melati	Payakumbuh Barat	0.602	2.97	100.00	-	73.42	0.442	-	26.58	0.160	-
18	022	Jl. Latsir Tada	Payakumbuh Barat	1.184	3.60	100.00	-	84.46	1.000	-	15.54	0.184	-

Urut	Nomor Ruas	Nama Ruas Jalan	Kecamatan Yang Dilalui	Panjang (km)	Lebar (m)	Panjang Tiap Jenis Permukaan (%)			Panjang Tiap Kondisi (%)						
						Aspal / Penetrasi Macadam	Telford/ Kerikil	Tanah/ Belum tembus	Baik	Sedang	Rusak Ringan	Rusak Berat			
						%	Km	%	Km	%	Km	%	Km	%	
19	023	Jl.Mawar	Payakumbuh Barat	0.416	3.03	82.21	17.79	-	-	48.08	0.200	51.92	0.216	-	-
20	024	Jl.Mawar I	Payakumbuh Barat	0.063	2.20	-	100.00	-	-	-	-	100.00	0.063	-	-
21	025	Jl.Mawar II	Payakumbuh Barat	0.083	3.40	100.00	-	-	-	-	-	100.00	0.083	-	-
22	026	Jl.Anyelir	Payakumbuh Barat	0.310	2.95	100.00	-	-	64.52	0.200	35.48	0.110	-	-	-
23	027	Jl.Dahlia	Payakumbuh Barat	0.935	3.55	100.00	-	-	61.93	0.579	38.07	0.356	-	-	-
24	028	Jl.Dahlia I	Payakumbuh Barat	0.368	3.05	100.00	-	-	100.00	0.368	-	-	-	-	-
25	029	Jl.Lili	Payakumbuh Barat	0.305	3.10	100.00	-	-	100.00	0.305	-	-	-	-	-
26	030	Jl.Kecubung	Payakumbuh Barat	0.286	3.05	100.00	-	-	30.07	0.086	-	-	69.93	0.200	-
27	031	Jl.Rambutan	Payakumbuh Barat	0.249	3.05	100.00	-	-	100.00	0.249	-	-	-	-	-
28	032	Jl.Chairil Anwar	Payakumbuh Barat	1.007	3.70	100.00	-	-	100.00	1.007	-	-	-	-	-
29	033	Jl.H. Zainuddin Hamidy	Payakumbuh Barat	0.556	5.63	100.00	-	-	64.03	0.356	35.97	0.200	-	-	-
30	034	Jl.M. Syafel	Payakumbuh Barat	2.489	4.83	100.00	-	-	83.93	2.089	8.04	0.200	8.04	0.200	-
31	035	Jl.Kamboja	Payakumbuh Barat	1.692	3.48	100.00	-	-	88.18	1.492	-	-	11.82	0.200	-
32	036	Jl.Kamboja I	Payakumbuh Barat	0.557	3.10	100.00	-	-	100.00	0.557	-	-	-	-	-
33	037	Jl.Kamboja II	Payakumbuh Barat	0.586	2.83	100.00	-	-	65.87	0.386	-	-	34.13	0.200	-
34	038	Jl.Nusa Indah	Payakumbuh Barat	0.350	4.55	100.00	-	-	100.00	0.350	-	-	-	-	-
35	039	Jl.Aster	Payakumbuh Barat	0.654	3.00	100.00	-	-	69.42	0.454	30.58	0.200	-	-	-
36	039A	Jl.Aster	Payakumbuh Barat	0.806	3.42	80.27	19.73	-	80.27	0.647	-	-	19.73	0.159	-
37	040	Jl.Kananga	Payakumbuh Barat	0.815	5.25	100.00	-	-	100.00	0.815	-	-	-	-	-
38	041	Jl.Rasyid Taher	Latina	2.620	4.44	100.00	-	-	100.00	2.620	-	-	-	-	-
39	042	Jl.Mintang Kabau	Latina	0.958	4.38	100.00	-	-	100.00	0.958	-	-	-	-	-
40	043	Jl.Melur	Latina	0.314	2.75	-	100.00	-	100.00	0.314	-	-	-	-	-
41	044	Jl.Prof. M Nasrun	Latina	3.469	4.89	100.00	-	-	100.00	3.469	-	-	-	-	-
42	045	Jl.Siti Manggopoh	Latina	1.092	5.03	100.00	-	-	100.00	1.092	-	-	-	-	-

Nomor Urut	Ruang	Nama Ruas Jalan	Kecamatan Yang Dilalui	Panjang (km)	Lebar (m)	Panjang Tiap Jenis Permukaan (%)		Panjang Tiap Kondisi (%)						
						Aspal / Penetrasi Macadam	Telford/ Kerikil	Tanah/ Belum tembus	Baik %	Sedang %	Rusak Ringan %	Rusak Berat %		
43	046	Jl.Kaktus	Latina	2.214	3.33	100.00	-	-	100.00	2.214	-	-	-	-
44	047	Jl.Bunga Matahari	Latina	0.622	3.10	100.00	-	-	32.15	0.200	-	67.85	0.422	-
45	048	Jl.Begonia	Latina	0.852	3.12	100.00	-	-	53.05	0.452	-	46.95	0.400	-
46	049	Jl.Tulip	Latina	0.950	4.18	-	100.00	-	57.89	0.550	-	42.11	0.400	-
47	050	Jl.Kididi	Latina	0.287	4.60	-	100.00	-	100.00	0.287	-	-	-	-
48	051	Jl.Bakung	Latina	0.801	3.65	43.70	56.30	-	100.00	0.801	-	-	-	-
49	052	Jl.Bungo Tanjung	Latina	1.346	3.03	67.24	32.76	-	100.00	1.346	-	-	-	-
50	053	Jl.Palam	Latina	2.223	5.42	100.00	-	-	100.00	2.223	-	-	-	-
51	054	Jl.Seruni	Latina	1.351	3.04	100.00	-	-	100.00	1.351	-	-	-	-
52	055	Jl.Amarilis	Latina	0.587	3.60	100.00	-	-	100.00	0.587	-	-	-	-
53	056	Jl.Tasbih	Latina	0.649	4.23	100.00	-	-	100.00	0.649	-	-	-	-
54	057	Jl.Rafesia	Payakumbuh Barat	1.344	4.06	100.00	-	-	100.00	1.344	-	-	-	-
55	058	Jl.Rafesia I	Payakumbuh Barat	0.153	5.80	100.00	-	-	100.00	0.153	-	-	-	-
56	059	Jl.Puding	Payakumbuh Barat	0.738	3.03	100.00	-	-	72.90	0.538	27.10	0.200	-	-
57	060	Jl.Seroja	Payakumbuh Barat	3.778	2.88	91.21	6.30	2.49	75.33	2.846	-	24.67	0.932	-
58	051	Jl.Bogenvil	Payakumbuh Barat	0.383	2.75	100.00	-	-	40.21	0.154	-	59.79	0.229	-
59	052	Jl.Asoka	Payakumbuh Barat	0.600	6.70	100.00	-	-	66.67	0.400	-	33.33	0.200	-
60	053	Jl.Kemuning	Payakumbuh Barat	0.680	3.47	100.00	-	-	100.00	0.680	-	-	-	-
61	054	Jl.Kembang Sepatu	Payakumbuh Barat	1.226	2.98	40.78	59.22	-	59.22	0.726	-	24.47	0.300	0.200
62	055	Jl.Cempaka	Payakumbuh Barat	0.545	6.60	100.00	-	-	63.30	0.345	-	36.70	0.200	-
63	056	Jl.Sri Rezeki	Payakumbuh Barat	0.599	3.93	100.00	-	-	33.39	0.200	-	66.61	0.399	-
64	057	Jl.Flamboyan	Payakumbuh Barat	1.367	6.17	100.00	-	-	85.37	1.167	14.63	0.200	-	-
65	058	Jl.Pakis	Payakumbuh Barat	0.701	4.08	100.00	-	-	100.00	0.701	-	-	-	-
66	059	Jl.Angrek	Payakumbuh Barat	0.451	8.00	100.00	-	-	55.65	0.251	44.35	0.200	-	-

Nomor Urut	Nama Ruas Jalan	Kecamatan Yang Dilalui	Panjang (km)	Lebar (m)	Panjang Tiap Jenis Permukaan (%)		Panjang Tiap Kondisi (%)											
					Aspal / Penetrasi Macadam	Telford/ Kerikil	Tanah/ Belum tembus	Baik %	Sedang %	Rusak Ringan %	Rusak Berat %							
67	070	Jl. Angrek I	Payakumbuh Barat	0.462	3.60	100.00	-	-	100.00	0.462	-	-	-	-	-	-	-	-
68	071	Jl. Sakura	Payakumbuh Barat	0.313	3.60	100.00	-	-	36.10	0.113	-	-	63.90	0.200	-	-	-	-
69	072	Jl. Setinggi	Payakumbuh Barat	0.817	3.23	100.00	-	-	51.04	0.417	24.48	0.200	24.48	0.200	-	-	-	-
70	073	Jl. Inai	Payakumbuh Barat	0.360	4.10	100.00	-	-	100.00	0.360	-	-	-	-	-	-	-	-
71	074	Jl. Bunga Sirih	Payakumbuh Barat	0.320	3.25	100.00	-	-	-	-	-	-	62.50	0.200	37.50	0.120	-	-
72	075	Jl. Nagalau Indah	Payakumbuh Barat	1.221	4.22	100.00	-	-	67.24	0.821	16.38	0.200	16.38	0.200	-	-	-	-
73	076	Jl. Nagalau Indah I	Payakumbuh Barat	0.413	5.08	79.90	20.10	-	100.00	0.413	-	-	-	-	-	-	-	-
74	077	Jl. Olah Raga	Payakumbuh Utara	0.148	4.80	100.00	-	-	100.00	0.148	-	-	-	-	-	-	-	-
75	078	Jl. H. Rasul	Payakumbuh Utara	0.985	4.02	100.00	-	-	100.00	0.985	-	-	-	-	-	-	-	-
76	079	Jl. Kutiliang	Payakumbuh Utara	0.806	3.28	100.00	-	-	100.00	0.806	-	-	-	-	-	-	-	-
77	080	Jl. Garuda	Payakumbuh Utara	0.067	2.80	100.00	-	-	-	-	-	-	100.00	0.067	-	-	-	-
78	081	Jl. Tempua	Payakumbuh Utara	0.061	3.20	100.00	-	-	100.00	0.061	-	-	-	-	-	-	-	-
79	082	Jl. Barabab	Payakumbuh Utara	0.082	2.80	100.00	-	-	100.00	0.082	-	-	-	-	-	-	-	-
80	083	Jl. Elang	Payakumbuh Utara	0.057	2.50	100.00	-	-	-	-	-	-	100.00	0.057	-	-	-	-
81	084	Jl. Kakak Tua	Payakumbuh Utara	0.094	2.70	100.00	-	-	100.00	0.094	-	-	-	-	-	-	-	-
82	085	Jl. Bondo	Payakumbuh Utara	0.135	3.40	100.00	-	-	100.00	0.135	-	-	-	-	-	-	-	-
83	086	Jl. Mentilau	Payakumbuh Utara	0.146	5.50	100.00	-	-	100.00	0.146	-	-	-	-	-	-	-	-
84	087	Jl. Kiwi	Payakumbuh Utara	0.227	3.70	100.00	-	-	100.00	0.227	-	-	-	-	-	-	-	-
85	088	Jl. Rajawali	Payakumbuh Utara	0.833	3.22	100.00	-	-	100.00	0.833	-	-	-	-	-	-	-	-
86	089	Jl. Penguin	Payakumbuh Utara	0.207	3.00	100.00	-	-	100.00	0.207	-	-	-	-	-	-	-	-
87	090	Jl. Anglesa	Payakumbuh Utara	0.351	3.00	100.00	-	-	56.98	0.200	-	-	43.02	0.151	-	-	-	-
88	091	Jl. Enggan	Payakumbuh Utara	0.527	2.88	100.00	-	-	100.00	0.527	-	-	-	-	-	-	-	-
89	092	Jl. Belibis	Payakumbuh Utara	0.160	2.30	100.00	-	-	100.00	0.160	-	-	-	-	-	-	-	-
90	093	Jl. Merak	Payakumbuh Utara	0.628	3.55	100.00	-	-	68.15	0.428	-	-	31.85	0.200	-	-	-	-

Nomor Urut	Nama Ruas Jalan	Kecamatan Yang Dilalui	Panjang (km)	Loban (m)	Panjang Tiap Jenis Permukaan (%)		Panjang Tiap Kondisi (%)				Rusak Berat		
					Aspal / Penetrasi Macadam	Telford/ Kerikil	Tanah/ Belum tembus	Baik %	Sedang %	Rusak Ringan %	Rusak Berat %	Km	Km
91	Jl.Ketirian	Payakumbuh Utara	0.298	3.30	100.00	-	-	100.00	0.298	-	-	-	-
92	Jl.Pejuang	Payakumbuh Utara	0.655	5.23	100.00	-	-	39.02	0.256	30.49	0.200	0.200	-
93	Jl.Gagak	Payakumbuh Utara	0.449	3.30	100.00	-	-	10.91	0.049	-	-	89.09	0.400
94	Jl.Bangau	Payakumbuh Utara	0.442	3.33	100.00	-	-	100.00	0.442	-	-	-	-
95	Jl.R.A Kartini	Payakumbuh Utara	2.391	5.31	100.00	-	-	91.64	2.191	-	-	8.36	0.200
96	Jl.Merpabi	Payakumbuh Utara	0.565	5.16	100.00	-	-	39.47	0.223	-	-	60.53	0.342
97	Jl.Gelabak	Payakumbuh Utara	0.585	4.03	100.00	-	-	100.00	0.585	-	-	-	-
98	Jl.Perikutut	Payakumbuh Utara	0.648	3.58	100.00	-	-	61.73	0.400	-	-	38.27	0.248
99	Jl.Kasuari	Payakumbuh Utara	0.447	2.90	100.00	-	-	100.00	0.447	-	-	-	-
100	Jl.Puyuh	Payakumbuh Utara	0.795	3.90	87.44	12.56	-	86.18	0.685	-	-	13.82	0.110
101	Jl.Pegam	Payakumbuh Utara	0.268	3.45	100.00	-	-	100.00	0.268	-	-	-	-
102	Jl.Burung Unta	Payakumbuh Utara	0.159	3.30	100.00	-	-	100.00	0.159	-	-	-	-
103	Jl.Cendrawasih	Payakumbuh Utara	1.620	5.09	100.00	-	-	100.00	1.620	-	-	-	-
104	Jl.Tekukur	Payakumbuh Utara	0.920	6.06	100.00	-	-	100.00	0.920	-	-	-	-
105	Jl.Punai	Payakumbuh Utara	1.926	3.71	37.33	62.67	-	72.69	1.400	-	-	27.31	0.526
106	Jl.Balam	Payakumbuh Utara	0.335	3.20	100.00	-	-	100.00	0.335	-	-	-	-
107	Jl.Nuri	Payakumbuh Utara	0.739	3.00	100.00	-	-	45.87	0.339	-	-	54.13	0.400
108	Jl.Pipit	Payakumbuh Utara	0.624	3.23	100.00	-	-	67.95	0.424	-	-	32.05	0.200
109	Jl.Camar	Payakumbuh Utara	1.367	3.10	100.00	-	-	85.37	1.167	-	-	14.63	0.200
110	Jl.Murai	Payakumbuh Utara	0.671	3.20	100.00	-	-	100.00	0.671	-	-	-	-
111	Jl.Pacuan	Payakumbuh Utara	1.265	7.19	100.00	-	-	100.00	1.265	-	-	-	-
112	Jl.Ade Irma Suryani	Payakumbuh Utara	0.464	8.87	100.00	-	-	100.00	0.464	-	-	-	-
113	Jl.H. Piobang	Payakumbuh Utara	0.501	5.03	100.00	-	-	100.00	0.501	-	-	-	-
114	Jl.Arsun	Payakumbuh Utara	0.537	5.23	100.00	-	-	100.00	0.537	-	-	-	-

Nomor Urut	Nama Ruas Jalan	Kecamatan Yang Dilalui	Panjang (km)	Lebar (m)	Panjang Tiap Jenis Permukaan (%)		Baik		Sedang		Rusak Ringan		Rusak Berat		
					Aspal / Penetrasi Macadam	Telford/ Kerikil	Tanah/ Belum tembus	%	Km	%	Km	%	Km	%	Km
115	Jl.H. Nasaruddin Thoha	Payakumbuh Utara	0.563	3.77	100.00	-	-	64.48	0.363	35.52	0.200	-	-	-	-
116	Jl.Luak Limo Puluah	Payakumbuh Utara	0.124	6.00	100.00	-	-	100.00	0.124	-	-	-	-	-	-
117	Jl.Mangga	Payakumbuh Utara	0.159	2.50	100.00	-	-	-	-	-	-	100.00	0.159	-	-
118	Jl.Kuini	Payakumbuh Utara	0.243	2.83	29.63	70.37	-	29.63	0.072	-	-	70.37	0.171	-	-
119	Jl.Kesehatan	Payakumbuh Utara	0.322	3.33	100.00	-	-	86.34	0.278	-	-	13.66	0.044	-	-
120	Jl.Anggur	Payakumbuh Utara	0.380	3.20	100.00	-	-	52.63	0.200	-	-	47.37	0.180	-	-
121	Jl.Duku	Payakumbuh Utara	1.347	3.19	100.00	-	-	100.00	1.347	-	-	-	-	-	-
122	Jl.Apel	Payakumbuh Utara	0.339	3.73	88.50	11.50	-	59.00	0.200	-	-	41.00	0.139	-	-
123	Jl.Pepaya	Payakumbuh Utara	0.286	3.40	100.00	-	-	69.93	0.200	-	-	30.07	0.086	-	-
124	Jl.Pala	Payakumbuh Utara	0.234	3.55	100.00	-	-	-	-	-	-	100.00	0.234	-	-
125	Jl.Ceremai	Payakumbuh Utara	0.196	3.00	100.00	-	-	100.00	0.196	-	-	-	-	-	-
126	Jl.Manggis	Payakumbuh Utara	0.242	3.30	100.00	-	-	100.00	0.242	-	-	-	-	-	-
127	Jl.Nenas	Payakumbuh Utara	0.248	2.75	100.00	-	-	-	-	100.00	0.248	-	-	-	-
128	Jl.Rambai	Payakumbuh Utara	0.218	2.60	100.00	-	-	100.00	0.218	-	-	-	-	-	-
129	Jl.Dewi Sartika	Payakumbuh Utara dan Payakumbuh Timur	3.490	4.33	100.00	-	-	100.00	3.490	-	-	-	-	-	-
130	Jl.Delima	Payakumbuh Utara	0.395	3.50	100.00	-	-	50.63	0.200	-	-	49.37	0.195	-	-
131	Jl.Jambu	Payakumbuh Utara	0.680	6.18	100.00	-	-	100.00	0.680	-	-	-	-	-	-
132	Jl.Jenuk	Payakumbuh Utara	0.966	4.66	100.00	-	-	100.00	0.966	-	-	-	-	-	-
133	Jl.Cempedak	Payakumbuh Timur	0.140	2.80	100.00	-	-	100.00	0.140	-	-	-	-	-	-
134	Jl.Braja Sakti	Payakumbuh Utara dan Payakumbuh Timur	1.133	3.20	100.00	-	-	100.00	1.133	-	-	-	-	-	-
135	Jl.Senangka	Payakumbuh Timur	0.491	3.13	100.00	-	-	83.16	0.400	-	-	16.84	0.081	-	-
136	Jl.Pemuda I	Payakumbuh Timur	0.278	18.75	100.00	-	-	100.00	0.278	-	-	-	-	-	-
137	Jl.Arbei	Payakumbuh Timur	0.387	4.65	100.00	-	-	100.00	0.387	-	-	-	-	-	-

Nomor Urut	Ruas	Nama Ruas Jalan	Kecamatan Yang Dilalui	Panjang (km)	Lebar (m)	Panjang Tiap Jenis Permuekaan (%)		Panjang Tiap Kondisi (%)						
						Aspal / Penetrasi Macadam	Telford/ Kerikil	Tanah/ Belum tembus	Baik %	Sedang %	Rusak Ringan %	Rusak Berat %		
138	141	Jl.Salak	Payakumbuh Timur	0.669	3.18	100.00	-	-	100.00	0.669	-	-	-	-
139	142	Jl.Durian	Payakumbuh Timur	0.100	3.40	100.00	-	-	100.00	0.100	-	-	-	-
140	143	Jl.Belimbing	Payakumbuh Timur	0.522	3.00	100.00	-	-	23.37	0.122	-	76.63	0.400	-
141	144	Jl.Pauh	Payakumbuh Timur	0.466	2.70	100.00	-	-	-	-	-	100.00	0.466	-
142	145	Jl.Melon	Payakumbuh Timur	0.476	3.13	100.00	-	-	100.00	0.476	-	-	-	-
143	146	Jl.Sawo	Payakumbuh Timur	1.349	2.90	59.30	40.70	-	59.30	0.800	14.83	25.87	0.349	-
144	147	Jl.Kirab Remaja	Payakumbuh Timur	1.359	4.96	100.00	-	-	100.00	1.359	-	-	-	-
145	148	Jl.Mara Palam	Payakumbuh Timur	0.363	2.40	46.83	53.17	-	100.00	0.363	-	-	-	-
146	149	Jl.Balai Kaco	Payakumbuh Timur	0.507	3.00	100.00	-	-	60.55	0.307	39.45	0.200	-	-
147	150	Jl.Kedondong	Payakumbuh Timur	0.737	2.85	100.00	-	-	100.00	0.737	-	-	-	-
148	151	Jl.Ceri	Payakumbuh Timur	0.137	3.00	100.00	-	-	100.00	0.137	-	-	-	-
149	152	Jl.Bengkuang	Payakumbuh Timur	0.135	3.00	100.00	-	-	100.00	0.135	-	-	-	-
150	153	Jl.Ambacang	Payakumbuh Timur	0.991	2.90	66.40	33.60	-	66.40	0.658	-	33.60	0.333	-
151	154	Jl.Anau	Payakumbuh Timur	0.172	2.80	100.00	-	-	100.00	0.172	-	-	-	-
152	155	Jl.Kopi	Payakumbuh Timur	0.147	2.50	100.00	-	-	100.00	0.147	-	-	-	-
153	156	Jl.Ambacang I	Payakumbuh Timur	0.510	3.00	100.00	-	-	100.00	0.510	-	-	-	-
154	157	Jl.Markisa	Payakumbuh Utara	1.037	3.16	100.00	-	-	100.00	1.037	-	-	-	-
155	158	Jl.H. Fatimah Jalil	Payakumbuh Timur	0.740	3.00	100.00	-	-	54.05	0.400	-	45.95	0.340	-
156	159	Jl.Gunung Bungsu	Payakumbuh Timur	1.623	3.17	100.00	-	-	87.25	1.416	-	12.75	0.207	-
157	159A	Jl.Gunung Bungsu I	Payakumbuh Timur	0.656	4.93	100.00	-	-	69.51	0.455	30.49	0.200	-	-
158	159B	Jl.Gunung Bungsu II	Payakumbuh Timur	0.151	3.00	100.00	-	-	-	-	-	100.00	0.151	-
159	160	Jl.Merapi	Payakumbuh Timur	0.231	5.80	100.00	-	-	100.00	0.231	-	-	-	-
160	161	Jl.Syech Ibrahim Hanun	Payakumbuh Timur	0.994	5.52	100.00	-	-	100.00	0.994	-	-	-	-
161	162	Jl.Singgalang	Payakumbuh Timur	0.624	2.98	100.00	-	-	67.95	0.424	-	32.05	0.200	-

Nomor	Urut	Ruas	Nama Ruas Jalan	Kecamatan Yang Dilalui	Panjang (km)	Lebar (m)	Panjang Tiap Jenis Permukaan (%)			Panjang Tiap Kondisi (%)					
							Aspal / Penetrasi Macadam	Telford/ Kerikil	Tanah/ Belum tembus	Baik	Sedang	Rusak Ringan	Rusak Berat		
							%	Km	%	Km	%	Km	%	Km	
162	163		Jl.DT. Parpatih Nan Sabatang	Payakumbuh Timur	1.798	5.83	100.00	-	-	100.00	1.798	-	-	-	-
163	164		Jl.Kapten Tantawi	Payakumbuh Timur	1.292	5.66	100.00	-	-	100.00	1.292	-	-	-	-
164	165		Jl.Katumpanggan	Payakumbuh Timur	0.642	3.05	81.62	18.38	-	81.62	0.524	-	18.38	0.118	-
165	166		Jl.Sago	Payakumbuh Timur	0.302	3.00	100.00	-	-	33.77	0.102	-	66.23	0.200	-
166	167		Jl.Krakatau	Payakumbuh Timur	0.334	4.80	100.00	-	-	40.12	0.134	-	59.88	0.200	-
167	168		Jl.Gunung Tandiket	Payakumbuh Timur	1.672	3.17	100.00	-	-	88.04	1.472	-	11.96	0.200	-
168	169		Jl.Gunung Talang	Payakumbuh Timur	0.523	3.30	100.00	-	-	100.00	0.523	-	-	-	-
169	170		Jl.Kaluwek	Payakumbuh Timur	1.305	3.33	100.00	-	-	54.02	0.705	-	45.98	0.600	-
170	171		Jl.Beringin	Payakumbuh Timur	1.248	3.35	100.00	-	-	100.00	1.248	-	-	-	-
171	172		Jl.Rasak	Payakumbuh Timur	0.420	3.23	100.00	-	-	-	-	-	100.00	0.420	-
172	173		Jl.Kulin	Payakumbuh Timur	0.375	4.85	100.00	-	-	100.00	0.375	-	-	-	-
173	174		Jl.Marsawa	Payakumbuh Timur	0.284	2.70	100.00	-	-	70.42	0.200	-	22.89	0.065	0.019
174	175		Jl.Beringin I	Payakumbuh Timur	0.409	3.03	90.95	9.05	-	90.95	0.372	-	9.05	0.037	-
175	176		Jl.Aru	Payakumbuh Timur	0.450	2.90	100.00	-	-	55.56	0.250	-	44.44	0.200	-
176	177		Jl.Cendana	Payakumbuh Selatan	0.666	3.05	100.00	-	-	69.97	0.466	-	30.03	0.200	-
177	178		Jl.Meranti	Payakumbuh Selatan	0.575	5.87	100.00	-	-	57.57	0.331	-	42.43	0.244	-
178	179		Jl.Cemara	Payakumbuh Selatan	0.775	4.40	100.00	-	-	100.00	0.775	-	-	-	-
179	180		Jl.DR. Ir. Sutami	Payakumbuh Selatan	2.426	4.29	100.00	-	-	100.00	2.426	-	-	-	-
180	181		Jl.WR. Supratman	Payakumbuh Selatan	0.660	5.85	100.00	-	-	39.39	0.260	-	60.61	0.400	-
181	182		Jl.Kinjar Dewantara	Payakumbuh Selatan	1.682	4.46	100.00	-	-	100.00	1.682	-	-	-	-
182	185		Jl.Surian	Payakumbuh Selatan	0.386	3.00	100.00	-	-	-	-	-	100.00	0.386	-
183	186		Jl.Pagaruyung	Payakumbuh Selatan	0.800	2.68	100.00	-	-	75.00	0.600	-	25.00	0.200	-
184	187		Jl.Banio	Payakumbuh Selatan	1.180	3.13	100.00	-	-	100.00	1.180	-	-	-	-
185	188		Jl.Kubang Gajah	Payakumbuh Selatan	0.659	3.15	100.00	-	-	69.65	0.459	-	30.35	0.200	-

Nomor Urut	Nama Ruas Jalan	Kecamatan Yang Dilalui	Panjang (km)	Lebar (m)	Panjang Tiap Jenis Permukaan (%)		Panjang Tiap Kondisi (%)								
					Aspal / Penetrasi Macadam	Telford/ Kerikil	Tanah/ Belum tampus	Baik		Sedang		Rusak Ringan		Rusak Berat	
					%	Km	%	Km	%	Km	%	Km	%	Km	%
186	Jl.Soetan Usman	Payakumbuh Barat	0.148	11.00	100.00	-	-	100.00	0.148	-	-	-	-	-	-
187	Jl.Jakarta	Payakumbuh Barat	0.491	4.13	100.00	-	-	81.47	0.400	18.53	0.091	-	-	-	-
188	Jl.Bandung	Payakumbuh Barat	0.360	5.40	100.00	-	-	100.00	0.360	-	-	-	-	-	-
189	Jl.Tembakau	Payakumbuh Barat	0.071	4.70	100.00	-	-	-	-	-	-	100.00	0.071	-	-
190	Jl.Gambir	Payakumbuh Barat	0.071	6.30	100.00	-	-	-	-	-	-	100.00	0.071	-	-
191	Jl.Medan	Payakumbuh Barat	0.338	3.65	100.00	-	-	100.00	0.338	-	-	-	-	-	-
192	Jl.Tanjung Karang	Payakumbuh Barat	0.303	2.85	100.00	-	-	100.00	0.303	-	-	-	-	-	-
193	Jl.Padang	Payakumbuh Barat	0.624	3.45	100.00	-	-	35.90	0.224	-	-	64.10	0.400	-	-
194	Jl.Palembang	Payakumbuh Barat	0.561	3.03	100.00	-	-	100.00	0.561	-	-	-	-	-	-
195	Jl.Sultan Hasanuddin	Payakumbuh Barat	0.860	5.58	100.00	-	-	76.74	0.660	-	-	23.26	0.200	-	-
196	Jl.Jendr. Gatot Subroto	Payakumbuh Barat	2.365	5.21	100.00	-	-	100.00	2.365	-	-	-	-	-	-
197	Jl.Bengkulu	Payakumbuh Barat	0.600	3.37	100.00	-	-	66.67	0.400	-	-	33.33	0.200	-	-
198	Jl.Lampung	Payakumbuh Barat	0.734	3.25	100.00	-	-	45.50	0.334	-	-	54.50	0.400	-	-
199	Jl.Riau	Payakumbuh Barat	0.860	4.34	100.00	-	-	100.00	0.860	-	-	-	-	-	-
200	Jl.Aceh	Payakumbuh Barat	1.063	3.03	100.00	-	-	81.19	0.863	-	-	18.81	0.200	-	-
201	Jl.Lhoksumawe	Payakumbuh Barat	0.336	3.75	100.00	-	-	100.00	0.336	-	-	-	-	-	-
202	Jl.Takengon	Payakumbuh Barat	0.181	3.50	100.00	-	-	100.00	0.181	-	-	-	-	-	-
203	Jl.Maluku	Payakumbuh Barat	0.506	3.00	100.00	-	-	100.00	0.506	-	-	-	-	-	-
204	Jl.Haimahera	Payakumbuh Barat	0.440	2.93	100.00	-	-	100.00	0.440	-	-	-	-	-	-
205	Jl.Kalimantan	Payakumbuh Barat	0.618	3.33	100.00	-	-	32.36	0.200	-	-	67.64	0.418	-	-
206	Jl.Balik Papan	Payakumbuh Barat	0.281	3.90	100.00	-	-	100.00	0.281	-	-	-	-	-	-
207	Jl.Puti Bungsu	Payakumbuh Barat	0.409	3.05	100.00	-	-	100.00	0.409	-	-	-	-	-	-
208	Jl.Ujung Pandang	Payakumbuh Barat	0.181	3.90	100.00	-	-	100.00	0.181	-	-	-	-	-	-
209	Jl.Surabaya	Payakumbuh Barat	1.470	5.61	100.00	-	-	100.00	1.470	-	-	-	-	-	-

Nomor Urut	Ruang	Nama Ruas Jalan	Kecamatan Yang Dilalui	Panjang (km)	Lebar (m)	Panjang Tiap Jenis Permukaan (%)			Panjang Tiap Kondisi (%)						
						Aspal / Penetrasi Macadam	Telford/ Kerikil	Tanah/ Belum tembus	Baik	Sedang	Rusak Ringan	Rusak Berat			
						%	Km	%	Km	%	Km	%	Km	%	Km
210	213	Jl.Semarang	Payakumbuh Barat	0.238	3.20	100.00	-	-	100.00	0.238	-	-	-	-	-
211	214	Jl.Yogyakarta	Payakumbuh Barat	0.376	4.90	100.00	-	-	100.00	0.376	-	-	-	-	-
212	215	Jl.Balai Polam	Payakumbuh Barat	0.429	6.40	100.00	-	-	100.00	0.429	-	-	-	-	-
213	216	Jl.Bali	Payakumbuh Barat	0.296	3.15	100.00	-	-	-	-	-	100.00	0.296	-	-
214	217	Jl.Denpasar	Payakumbuh Barat	0.379	6.00	100.00	-	-	100.00	0.379	-	-	-	-	-
215	218	Jl.Lombok	Payakumbuh Barat	0.412	3.25	100.00	-	-	100.00	0.412	-	-	-	-	-
216	219	Jl.Mataram	Payakumbuh Barat	0.112	3.80	100.00	-	-	100.00	0.112	-	-	-	-	-
217	220	Jl.Sumbawa	Payakumbuh Barat	0.555	3.10	97.30	2.70	-	63.96	0.355	-	36.04	0.200	-	-
218	221	Jl.Bima	Payakumbuh Barat	0.175	4.50	100.00	-	-	100.00	0.175	-	-	-	-	-
219	222	Jl.Flores	Payakumbuh Barat	0.375	3.90	100.00	-	-	46.67	0.175	-	53.33	0.200	-	-
220	223	Jl.Kupang	Payakumbuh Barat	0.155	4.50	100.00	-	-	-	-	-	100.00	0.155	-	-
221	224	Jl.Irian Jaya	Payakumbuh Barat	0.858	3.36	100.00	-	-	100.00	0.858	-	-	-	-	-
222	225	Jl.Merauke	Payakumbuh Barat	0.104	3.10	100.00	-	-	-	-	100.00	0.104	-	-	-
223	226	Jl.Jayapura	Payakumbuh Barat	0.125	3.40	100.00	-	-	100.00	0.125	-	-	-	-	-
224	229	Jl.Ambon	Payakumbuh Barat	0.372	2.95	100.00	-	-	100.00	0.372	-	-	-	-	-
225	230	Jl.Ternate	Payakumbuh Barat	0.400	3.00	100.00	-	-	100.00	0.400	-	-	-	-	-
226	231	Jl.Tidore	Payakumbuh Barat	0.095	3.10	100.00	-	-	100.00	0.095	-	-	-	-	-
227	232	Jl.Bandaire	Payakumbuh Selatan	0.089	2.70	100.00	-	-	100.00	0.089	-	-	-	-	-
228	233	Jl.Dili	Payakumbuh Selatan	0.482	2.80	100.00	-	-	100.00	0.482	-	-	-	-	-
229	234	Jl.Pekan Baru	Payakumbuh Barat	0.261	3.00	100.00	-	-	-	-	-	100.00	0.261	-	-
230	235	Jl.Mangga I	Payakumbuh Barat	0.313	2.70	100.00	-	-	100.00	0.313	-	-	-	-	-
231	236	Jl.Mangga II	Payakumbuh Barat	0.120	2.80	100.00	-	-	100.00	0.120	-	-	-	-	-
232	237	Jl.Mangga III	Payakumbuh Barat	0.096	2.70	100.00	-	-	100.00	0.096	-	-	-	-	-
233	238	Jl.Cocon	Payakumbuh Selatan	0.901	2.97	100.00	-	-	77.80	0.701	-	22.20	0.200	-	-

Nomor Urut	Ruas	Nama Ruas Jalan	Kecamatan Yang Dilalui	Panjang (km)	Lebar (m)	Panjang Tiap Jenis Permukaan (%)			Panjang Tiap Kondisi (%)							
						Aspal / Penetrasi Macadam	Telford/ Kerikil	Tanah/ Belum tembus	Baik	Sedang	Rusak Ringan	Rusak Berat	%	Km	%	Km
234	239	Jl.Murbey	Payakumbuh Selatan	1.130	2.97	100.00	-	-	100.00	1.130	-	-	-	-	-	-
235	240	Jl.Gunung Kerinci	Payakumbuh Timur	0.708	3.00	100.00	-	-	100.00	0.708	-	-	-	-	-	-
236	242	Jl.Sulawesi	Payakumbuh Selatan	0.791	4.48	100.00	-	-	100.00	0.791	-	-	-	-	-	-
237	243	Jl.Timor Timur	Payakumbuh Selatan	1.487	4.27	100.00	-	-	100.00	1.487	-	-	-	-	-	-
238	244	Jl.A.H. Nasution	Pyk. Barat	0.514	3.23	100.00	-	-	61.09	0.314	-	-	38.91	0.200	-	-
239	245	Jl.Melati I	Pyk. Barat	0.212	2.90	100.00	-	-	-	-	-	-	100.00	0.212	-	-
240	246	Jl.Anyelir I	Pyk. Barat	0.298	3.00	100.00	-	-	100.00	0.298	-	-	-	-	-	-
241	247	Jl.Anyelir II	Pyk. Barat	0.348	2.90	100.00	-	-	39.94	0.139	-	-	60.06	0.209	-	-
242	248	Jl.Anyelir III	Pyk. Barat	0.159	3.20	100.00	-	-	-	-	-	-	100.00	0.159	-	-
243	249	Jl.Anyelir IV	Pyk. Barat	0.078	3.00	100.00	-	-	-	-	-	-	100.00	0.078	-	-
244	250	Jl.Anyelir V	Pyk. Barat	0.109	2.80	100.00	-	-	-	-	-	-	100.00	0.109	-	-
245	251	Jl.Sri Rezeki I	Pyk. Barat	0.396	3.03	86.62	13.38	-	63.89	0.253	-	-	36.11	0.143	-	-
246	252	Jl.Sri Rezeki II	Pyk. Barat	0.225	2.77	48.00	52.00	-	48.00	0.108	-	-	52.00	0.117	-	-
247	253	Jl.Alamanda	Pyk. Barat	0.443	3.20	22.80	77.20	-	54.85	0.243	-	-	45.15	0.200	-	-
248	254	Jl.Alamanda I	Pyk. Barat	0.260	2.85	-	100.00	-	23.08	0.060	-	-	76.92	0.200	-	-
249	255	Jl.Alamanda II	Pyk. Barat	0.399	2.90	-	100.00	-	-	-	-	-	100.00	0.399	-	-
250	256	Jl.Asparagus	Pyk. Barat	0.292	2.65	100.00	-	-	100.00	0.292	-	-	-	-	-	-
251	257	Jl.Asparagus I	Pyk. Barat	0.396	3.60	100.00	-	-	100.00	0.396	-	-	-	-	-	-
252	258	Jl.Asparagus II	Pyk. Barat	0.244	3.20	100.00	-	-	100.00	0.244	-	-	-	-	-	-
253	259	Jl.Asparagus III	Pyk. Barat	0.033	3.50	100.00	-	-	100.00	0.033	-	-	-	-	-	-
254	260	Jl.Mawar Putih	Pyk. Barat	0.441	3.10	100.00	-	-	100.00	0.441	-	-	-	-	-	-
255	261	Jl.Sedap Malam	Pyk. Barat	0.315	3.30	100.00	-	-	100.00	0.315	-	-	-	-	-	-
256	262	Jl.Krishan	Pyk. Barat	0.219	3.10	100.00	-	-	-	-	-	-	100.00	0.219	-	-
257	263	Jl.Kamboja III	Pyk. Barat	0.082	3.00	100.00	-	-	-	-	-	-	100.00	0.082	-	-

Nomor Urut	Ruas	Nama Ruas Jalan	Kecamatan Yang Dilalui	Panjang (km)	Lebar (m)	Panjang Tiap Jenis Permukaan (%)			Panjang Tiap Kondisi (%)					
						Aspal / Penetrasi Macadam	Telford/ Kerikil	Tanah/ Belum tembus	Baik %	Sedang %	Rusak Ringan %	Rusak Berat %	Km	Km
258	264	Jl.Echelweis	Pyk. Barat	0.445	2.87	75.28	24.72	-	-	-	100.00	0.445	-	-
259	265	Jl.Raflesia II	Pyk. Barat	0.330	3.70	100.00	-	-	60.61	0.200	39.39	0.130	-	-
260	266	Jl.Teratai	Pyk. Barat	0.300	3.10	100.00	-	-	100.00	0.300	-	-	-	-
261	267	Jl.Teratai I	Pyk. Barat	0.163	3.20	100.00	-	-	100.00	0.163	-	-	-	-
262	268	Jl.Inai I	Pyk. Barat	0.120	3.00	100.00	-	-	100.00	0.120	-	-	-	-
263	269	Jl.Setinggi I	Pyk. Barat	0.571	2.95	100.00	-	-	42.38	0.242	57.62	0.329	-	-
264	270	Jl.Sumatera	Pyk. Barat	0.532	3.23	100.00	-	-	100.00	0.532	-	-	-	-
265	271	Jl.Sumatera I	Pyk. Barat	0.153	3.00	38.56	61.44	-	38.56	0.059	61.44	0.094	-	-
266	272	Jl.Mentawai	Pyk. Barat	0.244	2.35	100.00	-	-	-	100.00	0.244	-	-	-
267	273	Jl.Mentawai I	Pyk. Barat	0.215	2.48	100.00	-	-	100.00	0.215	-	-	-	-
268	274	Jl.Mentawai II	Pyk. Barat	0.095	3.70	100.00	-	-	100.00	0.095	-	-	-	-
269	275	Jl.Mentawai III	Pyk. Barat	0.254	2.85	100.00	-	-	-	-	100.00	0.254	-	-
270	276	Jl.Tanjung Pinang	Pyk. Barat	0.365	6.50	100.00	-	-	100.00	0.365	-	-	-	-
271	277	Jl.Anggrek Bulan	Pyk. Barat	0.474	2.70	100.00	-	-	15.61	0.074	84.39	0.400	-	-
272	278	Jl.Anggrek Putih	Pyk. Barat	0.366	3.20	100.00	-	-	100.00	0.366	-	-	-	-
273	279	Jl.Anggrek Putih I	Pyk. Barat	0.107	3.00	100.00	-	-	100.00	0.107	-	-	-	-
274	280	Jl.Bonai Indah Barat I	Pyk. Barat	0.457	2.83	100.00	-	-	56.24	0.257	43.76	0.200	-	-
275	281	Jl.Bonai Indah Timur I	Pyk. Barat	0.248	3.35	100.00	-	-	100.00	0.248	-	-	-	-
276	282	Jl.Bonai Indah Timur II	Pyk. Barat	0.260	5.05	100.00	-	-	100.00	0.260	-	-	-	-
277	283	Jl.Bonai Indah Timur III	Pyk. Barat	0.285	4.90	100.00	-	-	100.00	0.285	-	-	-	-
278	284	Jl.Bonai Indah Timur IV	Pyk. Barat	0.313	3.10	100.00	-	-	100.00	0.313	-	-	-	-
279	285	Jl.Pangkal Pinang	Pyk. Barat	0.251	2.60	100.00	-	-	-	-	100.00	0.251	-	-
280	286	Jl.Serang	Pyk. Barat	0.200	3.80	-	100.00	-	-	-	-	100.00	0.200	-
281	287	Jl.Bakam	Pyk. Barat	0.271	2.57	100.00	-	-	100.00	0.271	-	-	-	-

Nomor	Urut	Nama Ruas Jalan	Kecamatan Yang Dilalui	Panjang (km)	Lebar (m)	Panjang Tiap Jenis Permukaan (%)		Panjang Tiap Kondisi (%)				Rusak Berat		
						Aspal / Penetrasi Macadam	Telford/ Kerikil	Tanah/ Belum tembus	Baik	Sedang	Rusak Ringan	Rusak Berat	%	Km
282	288	Jl.Siberut	Pyk. Barat	0.162	2.70	100.00	-	-	-	-	100.00	0.162	-	-
283	289	Jl.Sipora	Pyk. Barat	0.250	3.10	100.00	-	-	-	-	-	-	100.00	0.250
284	290	Jl.Pagai	Pyk. Barat	0.139	3.20	100.00	-	-	100.00	0.139	-	-	-	-
285	291	Jl.Flores I	Pyk. Barat	0.131	2.80	100.00	-	-	100.00	0.131	-	-	-	-
286	292	Jl.Flores II	Pyk. Barat	0.125	3.50	100.00	-	-	-	-	100.00	0.125	-	-
287	293	Jl.Seroja I	Pyk. Barat	0.728	3.25	67.03	32.97	-	67.03	0.488	-	32.97	0.240	-
288	294	Jl.Kemuning I	Pyk. Barat	0.257	3.25	100.00	-	-	100.00	0.257	-	-	-	-
289	295	Jl.Kemuning II	Pyk. Barat	0.175	3.00	100.00	-	-	100.00	0.175	-	-	-	-
290	296	Jl.Kemuning III	Pyk. Barat	0.203	3.00	100.00	-	-	100.00	0.203	-	-	-	-
291	297	Jl.Irian Jaya I	Pyk. Barat	0.384	2.95	100.00	-	-	100.00	0.384	-	-	-	-
292	298	Jl.Irian Jaya II	Pyk. Barat	0.302	3.65	100.00	-	-	100.00	0.302	-	-	-	-
293	299	Jl.Jati	Payakumbuh Selatan	0.277	2.95	100.00	-	-	100.00	0.277	-	-	-	-
294	300	Jl.Akasia	Payakumbuh Selatan	0.351	2.80	100.00	-	-	-	-	100.00	0.351	-	-
295	301	Jl.Demar	Payakumbuh Selatan	0.420	3.00	100.00	-	-	100.00	0.420	-	-	-	-
296	302	Jl.Pinus I	Payakumbuh Selatan	0.420	3.10	100.00	-	-	-	-	100.00	0.420	-	-
297	303	Jl.Pinus II	Pyk. Selatan	0.294	3.25	100.00	-	-	-	-	100.00	0.294	-	-
298	304	Jl.Pinus III	Pyk. Selatan	0.312	3.10	100.00	-	-	100.00	0.312	-	-	-	-
299	305	Jl.Beringin II	Payakumbuh Selatan	0.718	3.03	100.00	-	-	100.00	0.718	-	-	-	-
300	306	Jl.Beringin III	Payakumbuh Selatan	0.340	2.95	100.00	-	-	100.00	0.340	-	-	-	-
301	307	Jl.Gunung Talampau	Payakumbuh Timur	0.548	3.00	100.00	-	-	100.00	0.548	-	-	-	-
302	308	Jl.Gunung Dempo	Payakumbuh Selatan	0.200	3.00	100.00	-	-	100.00	0.200	-	-	-	-
303	309	Jl.Gunung Tambora	Payakumbuh Selatan	0.177	3.00	100.00	-	-	-	-	100.00	0.177	-	-
304	310	Jl.Gunung Leuser	Payakumbuh Selatan	0.527	3.00	100.00	-	-	100.00	0.527	-	-	-	-
305	311	Jl.Solok	Payakumbuh Selatan	0.874	2.86	100.00	-	-	100.00	0.874	-	-	-	-

Nomor Urut	Nama Ruas Jalan	Kecamatan Yang Dilalui	Panjang (km)	Lebar (m)	Panjang Tiap Jenis Permukaan (%)		Panjang Tiap Kondisi (%)										
					Aspal / Penetrasi Macadam	Telford/ Kerikil	Tanah/ Belum tembus	Baik		Sedang		Rusak Ringan		Rusak Berat			
								%	Km	%	Km	%	Km	%	Km	%	Km
306	Jl.Gunung Agung	Payakumbuh Timur	0.339	3.25	100.00	-	-	41.00	0.139	-	-	59.00	0.200	-	-		
307	Jl.Gunung Rinjani	Payakumbuh Timur	0.471	3.00	100.00	-	-	57.54	0.271	-	-	42.46	0.200	-	-		
308	Jl.Gunung Sinabung	Payakumbuh Timur	0.528	2.68	53.41	46.59	-	53.41	0.282	-	-	46.59	0.246	-	-		
309	Jl.Gunung Sibayak	Payakumbuh Timur	0.396	3.00	100.00	-	-	49.49	0.196	50.51	0.200	-	-	-	-		
310	Jl.Gunung Bromo	Payakumbuh Timur	0.229	2.90	100.00	-	-	100.00	0.229	-	-	-	-	-	-		
311	Jl.Gunung Semeru	Payakumbuh Timur	0.762	3.10	100.00	-	-	100.00	0.762	-	-	-	-	-	-		
312	Jl.Pisang	Payakumbuh Timur	0.436	3.23	100.00	-	-	-	-	-	-	100.00	0.436	-	-		
313	Jl.Gunung Galunggung	Pyk Timur	0.230	2.33	-	100.00	-	-	-	-	-	100.00	0.230	-	-		
314	Jl.Gunung Kelud	Pyk Timur	0.167	2.60	100.00	-	-	-	-	-	-	100.00	0.167	-	-		
315	Jl.Gunung Papandayan	Pyk Timur	0.848	3.06	100.00	-	-	100.00	0.848	-	-	-	-	-	-		
316	Jl.Lengkeng	Payakumbuh Timur	0.244	3.00	100.00	-	-	-	-	-	-	100.00	0.244	-	-		
317	Jl.Lengkeng I	Payakumbuh Timur	0.195	2.50	100.00	-	-	-	-	-	-	100.00	0.195	-	-		
318	Jl.Sirsak	Pyk Timur	0.203	3.00	100.00	-	-	-	-	100.00	0.203	-	-	-	-		
319	Jl.Strawberi	Pyk Timur	0.340	3.15	100.00	-	-	58.82	0.200	-	-	41.18	0.140	-	-		
320	Jl.Manjato	Payakumbuh Utara	0.614	3.17	100.00	-	-	100.00	0.614	-	-	-	-	-	-		
321	Jl.Angsa	Payakumbuh Utara	0.077	2.70	100.00	-	-	100.00	0.077	-	-	-	-	-	-		
322	Jl.Galapagos	Payakumbuh Utara	0.797	2.85	100.00	-	-	100.00	0.797	-	-	-	-	-	-		
323	Jl.Galapagos I	Pyk Utara	0.173	3.10	100.00	-	-	100.00	0.173	-	-	-	-	-	-		
324	Jl.Galapagos II	Pyk Utara	0.329	3.70	100.00	-	-	36.78	0.121	-	-	63.22	0.208	-	-		
325	Jl.Poksai	Payakumbuh Utara	0.146	2.75	61.64	38.36	-	100.00	0.146	-	-	-	-	-	-		
326	Jl.Seriti	Payakumbuh Utara	0.203	3.00	100.00	-	-	100.00	0.203	-	-	-	-	-	-		
327	Jl.Kurma	Payakumbuh Utara	0.113	2.50	100.00	-	-	100.00	0.113	-	-	-	-	-	-		
328	Jl.Markisa I	Payakumbuh Utara	0.181	3.70	100.00	-	-	100.00	0.181	-	-	-	-	-	-		
329	Jl.Murai Batu	Payakumbuh Utara	0.199	2.90	100.00	-	-	100.00	0.199	-	-	-	-	-	-		

Nomor Urut	Nama Ruas Jalan	Kecamatan Yang Dilalui	Panjang (km)	Lebar (m)	Panjang Tiap Jenis Permukaan (%)		Panjang Tiap Kondisi (%)							
					Tanah/ Belum tembus	Telford/ Kerikil	Baik %	Sedang %	Rusak Ringan %	Rusak Berat %	Baik Km	Sedang Km	Rusak Ringan Km	Rusak Berat Km
330	Jl.Haji Pibang I	Payakumbuh Utara	0.443	2.90	100.00	-	45.15	0.200	-	-	54.85	0.243	-	-
331	Jl.Alpoket	Pyk Utara	0.429	3.20	100.00	-	100.00	0.429	-	-	-	-	-	-
332	Jl.Walet	Pyk Utara	0.254	3.30	100.00	-	100.00	0.254	-	-	-	-	-	-
333	Jl.Pelikan	Pyk Utara	0.215	3.00	100.00	-	100.00	0.215	-	-	-	-	-	-
334	Jl.Kasturi	Pyk Utara	0.540	2.70	100.00	-	62.96	0.340	-	37.04	0.200	-	-	-
335	Jl.Beo	Pyk Utara	0.132	2.50	100.00	-	-	-	100.00	0.132	-	-	-	-
336	Jl.Camar I	Pyk Utara	0.375	3.35	100.00	-	100.00	0.375	-	-	-	-	-	-
337	Jl.Camar II	Pyk Utara	0.094	3.00	100.00	-	100.00	0.094	-	-	-	-	-	-
338	Jl.Bdadari	Pyk Utara	1.077	3.00	100.00	-	100.00	1.077	-	-	-	-	-	-
339	Jl.Bdadari I	Pyk Utara	0.104	3.10	100.00	-	100.00	0.104	-	-	-	-	-	-
340	Jl.Jalak	Pyk Utara	0.573	3.23	100.00	-	100.00	0.573	-	-	-	-	-	-
341	Jl.Tiung	Pyk Utara	0.193	3.40	100.00	-	100.00	0.193	-	-	-	-	-	-
342	Jl.H. Rasul I	Pyk Utara	0.239	3.15	-	100.00	-	-	-	-	100.00	0.239	-	-
343	Jl.Balam I	Pyk Utara	0.262	3.40	100.00	-	100.00	0.262	-	-	-	-	-	-
344	Jl.Nuri I	Pyk Utara	0.390	3.05	-	100.00	-	-	-	-	100.00	0.390	-	-
345	Jl.Mengkudu	Pyk Utara	0.172	2.70	100.00	-	100.00	0.172	-	-	-	-	-	-
346	Jl.Kapulasan	Pyk Utara	0.154	2.50	100.00	-	-	-	-	-	100.00	0.154	-	-
347	Jl.Tuaniku Lareh	Pyk Utara	0.081	6.00	100.00	-	-	-	-	-	100.00	0.081	-	-
348	Jl.Bukittinggi	Payakumbuh Selatan	0.206	3.00	100.00	-	100.00	0.206	-	-	-	-	-	-
349	Jl.Painan	Payakumbuh Selatan	0.216	3.00	-	100.00	-	-	-	-	100.00	0.216	-	-
350	Jl.Matua	Pyk. Selatan	0.420	3.37	100.00	-	100.00	0.420	-	-	-	-	-	-
351	Jl.Bakau	Pyk. Selatan	0.363	3.10	100.00	-	100.00	0.363	-	-	-	-	-	-
352	Jl.Bakau I	Pyk. Selatan	0.323	3.25	100.00	-	100.00	0.323	-	-	-	-	-	-
353	Jl.Sijunjung	Pyk. Selatan	0.380	2.83	100.00	-	100.00	0.380	-	-	-	-	-	-

Nomor Urut	Ruang	Nama Ruas Jalan	Kecamatan Yang Dilalui	Panjang (km)	Lebar (m)	Panjang Tiap Jenis Permukaan (%)		Panjang Tiap Kondisi (%)						
						Aspal / Penetrasi Macadam	Telford/ Kerikil	Tanah/ Belum tembus	Baik %	Sedang %	Rusak Ringan %	Rusak Berat %		
354	360	Jl. Batusangkar	Pyk. Selatan	0.174	2.70	100.00	-	-	100.00	0.174	-	-	-	-
355	361	Jl. Pasaman	Pyk. Selatan	0.218	3.00	-	100.00	-	-	-	-	100.00	0.218	-
356	362	Jl. Panorama	Pyk. Selatan	0.592	3.50	100.00	-	-	100.00	0.592	-	-	-	-
357	363	Jl. Anthonium	Latina	0.193	3.00	-	100.00	-	-	100.00	0.193	-	-	-
358	364	Jl. Bagindo Atiz Chan	Latina	1.111	3.10	68.95	31.05	-	64.00	0.711	-	36.00	0.400	-
359	365	Jl. Ad Negoro	Latina	0.684	3.00	100.00	-	-	70.76	0.484	-	29.24	0.200	-
360	366	Jl. Rose	Latina	0.531	3.07	59.89	40.11	-	100.00	0.531	-	-	-	-
361	367	Jl. Abdul Muhs	Latina	0.693	3.28	-	100.00	-	100.00	0.693	-	-	-	-
362	368	Jl. Singa Harau I	Pyk. Selatan	0.908	3.58	-	-	100.00	-	-	-	100.00	0.908	-
363	369	Jl. Singa Harau II	Pyk. Selatan	0.425	3.13	-	-	100.00	-	-	-	100.00	0.425	-
364	370	Jl. Timor Timur I	Pyk. Selatan	0.465	3.17	100.00	-	-	-	-	-	100.00	0.465	-
365	371	Jl. Melayu Koto Tuo	Pyk. Selatan	0.295	3.05	-	100.00	-	100.00	0.295	-	-	-	-
366	372	Jl. Syech Djunaid	Pyk. Barat	0.345	2.53	22.90	77.10	-	100.00	0.345	-	-	-	-
367	373	Jl. Mitra	Pyk. Barat	0.119	2.90	-	100.00	-	100.00	0.119	-	-	-	-
368	374	Jl. Darussamin	Pyk. Barat	0.338	3.05	100.00	-	-	40.83	0.138	59.17	0.200	-	-
369	375	Jl. Darussamin I	Pyk. Barat	0.227	2.95	100.00	-	-	100.00	0.227	-	-	-	-
370	376	Jl. Darussamin II	Pyk. Barat	0.231	4.55	100.00	-	-	100.00	0.231	-	-	-	-
371	377	Jl. Buya Kasim	Pyk. Barat	0.478	3.17	-	100.00	-	100.00	0.478	-	-	-	-
372	378	Jl. Dalimo	Pyk. Barat	0.205	3.30	-	100.00	-	-	-	-	100.00	0.205	-
373	379	Jl. Lavender I	Pyk. Selatan	0.115	3.50	100.00	-	-	100.00	0.115	-	-	-	-
374	380	Jl. Angrek Raya I	Pyk. Selatan	0.267	4.35	100.00	-	-	100.00	0.267	-	-	-	-
375	381	Jl. Lavender II	Pyk. Selatan	0.214	3.50	100.00	-	-	100.00	0.214	-	-	-	-
376	382	Jl. Lavender	Pyk. Selatan	0.113	2.90	100.00	-	-	100.00	0.113	-	-	-	-
377	383	Jl. Angrek Raya	Pyk. Selatan	0.551	3.03	100.00	-	-	100.00	0.551	-	-	-	-

Nomor Urut	Ruang	Nama Ruas Jalan	Kecamatan Yang Dilalui	Panjang (km)	Lebar (m)	Panjang Tiap Jenis Permukaan (%)			Panjang Tiap Kondisi (%)						
						Aspal / Penetrasi Macadam	Telford/ Kerikil	Tanah/ Belum tembus	Baik %	Sedang %	Rusak Ringan %	Rusak Berat %	Km	Km	Km
378		Jl. Anggrek Raya II	Pyk Selatan	0.114	3.00	-	100.00	-	-	-	-	100.00	0.114	-	-
379		Jl. Kamelia I	Pyk Selatan	0.076	3.00	-	100.00	-	100.00	0.076	-	-	-	-	-
380		Jl. Kamelia	Pyk Selatan	0.078	4.00	100.00	-	-	100.00	0.078	-	-	-	-	-
381		Jl. Tanjung Raya	Pyk Selatan	0.246	3.03	70.73	29.27	-	100.00	0.246	-	-	-	-	-
382		Jl. Caniago Raya	Pyk Selatan	0.444	2.90	100.00	-	-	100.00	0.444	-	-	-	-	-
383		Jl. Koko	Pyk Selatan	0.313	2.75	-	100.00	-	-	-	-	100.00	0.313	-	-
384		Jl. Piliang	Pyk Selatan	0.083	2.90	-	100.00	-	-	-	-	100.00	0.083	-	-
385		Jl. Ar-Raudah	Pyk Barat	0.197	3.30	-	100.00	-	-	-	-	100.00	0.197	-	-
386		Jl. Lundang Atas	Pyk Barat	0.076	3.20	100.00	-	-	-	-	-	100.00	0.076	-	-
387		Jl. Solok si Ompang	Pyk Barat	0.078	3.10	-	100.00	-	100.00	0.078	-	-	-	-	-
388		Jl. Kalimantan I	Pyk Barat	0.220	3.05	100.00	-	-	100.00	0.220	-	-	-	-	-
389		Jl. Damai	Pyk Barat	0.216	2.40	100.00	-	-	-	-	-	100.00	0.216	-	-
390		Jl. Padang Kudo	Pyk Barat	0.252	4.15	77.53	22.47	-	100.00	0.252	-	-	-	-	-
391		Jl. Pahlawan I	Pyk Timur	0.390	2.97	100.00	-	-	100.00	0.390	-	-	-	-	-
392		Jl. Beringin IV	Pyk Timur	0.100	2.00	-	100.00	-	100.00	0.100	-	-	-	-	-
393		Jl. Fatimah Jalil I	Pyk Timur	0.396	3.00	100.00	-	-	-	-	-	100.00	0.396	-	-
394		Jl. Fatimah Jalil II	Pyk Timur	0.222	1.85	-	100.00	-	9.91	0.022	-	90.09	0.200	-	-
395		Jl. Fatimah Jalil III	Pyk Timur	0.214	2.80	100.00	-	-	-	-	-	100.00	0.214	-	-
396		Jl. Parpatiah Nan Sabatang I	Pyk Timur	0.594	2.80	100.00	-	-	100.00	0.594	-	-	-	-	-
397		Jl. Parpatiah Nan Sabatang II	Pyk Timur	0.640	3.02	100.00	-	-	81.25	0.520	-	18.75	0.120	-	-
398		Jl. Mawar PTT	Pyk Timur	0.327	3.05	100.00	-	-	100.00	0.327	-	-	-	-	-
399		Jl. BTI	Pyk Timur	0.250	3.05	100.00	-	-	100.00	0.250	-	-	-	-	-
400		Jl. BTI I	Pyk Timur	0.188	3.20	100.00	-	-	-	-	-	100.00	0.188	-	-
401		Jl. BTI II	Pyk Timur	0.199	3.60	100.00	-	-	100.00	0.199	-	-	-	-	-

Nomor Urut	Ruas	Nama Ruas Jalan	Kecamatan Yang Dilalui	Panjang (km)	Lebar (m)	Panjang Tiap Jenis Permukaan (%)			Panjang Tiap Kondisi (%)						
						Aspal / Penetrasi Macadam	Telford/ Kerikil	Tanah/ Belum tembus	Baik %	Sedang %	Rusak Ringan %	Rusak Berat %	Km	Km	Km
402	408	Jl.Lundang I	Pyk Timur	0.187	3.00	100.00	-	-	100.00	0.187	-	-	-	-	-
403	409	Jl.Lundang II	Pyk Timur	0.150	3.00	100.00	-	-	100.00	0.150	-	-	-	-	-
404	410	Jl.Lundang III	Pyk Timur	0.115	3.30	100.00	-	-	100.00	0.115	-	-	-	-	-
405	411	Jl.Balam II	Pyk Utara	0.263	2.50	100.00	-	-	-	-	-	100.00	0.263	-	-
406	412	Jl.Saus	Pyk Utara	0.180	3.50	-	100.00	-	-	-	-	-	100.00	0.180	-
407	413	Jl.Jeruk I	Pyk Utara	0.345	2.90	57.39	42.61	-	100.00	0.345	-	-	-	-	-
408	414	Jl.Jeruk II	Pyk Utara	0.330	3.35	100.00	-	-	100.00	0.330	-	-	-	-	-
409	415	Jl.Jeruk III	Pyk Utara	0.230	2.90	32.17	41.74	26.09	73.91	0.170	-	26.09	0.060	-	-
410	416	Jl.Nangka	Pyk Utara	0.158	2.90	100.00	-	-	100.00	0.158	-	-	-	-	-
411	417	Jl.Nangka I	Pyk Utara	0.203	2.75	71.92	28.08	-	71.92	0.146	-	28.08	0.057	-	-
412	418	Jl.Dangau Amplang	Pyk Utara	0.444	2.97	100.00	-	-	100.00	0.444	-	-	-	-	-
413	419	Jl.Mike	Pyk Utara	0.108	2.50	-	100.00	-	100.00	0.108	-	-	-	-	-
414	420	Jl.Banda Pasia	Pyk Utara	0.408	2.35	-	100.00	-	-	-	-	100.00	0.408	-	-
415	421	Jl.Tanjung Harapan	Pyk Timur	0.991	3.12	100.00	-	-	59.64	0.591	-	40.36	0.400	-	-
416	422	Jl.Lakuang	Latina	0.252	3.65	-	78.17	21.83	78.17	0.197	-	21.83	0.055	-	-
417	423	Jl.Lakuang I	Latina	0.287	3.63	47.74	52.26	-	100.00	0.287	-	-	-	-	-
418	424	Jl.Sari Permai	Latina	0.357	2.43	51.54	17.09	31.37	51.54	0.184	-	48.46	0.173	-	-
419	425	Jl.Palam I	Latina	0.506	3.00	100.00	-	-	60.44	0.306	-	39.56	0.200	-	-
420	426	Jl.Kubang Duo	Latina	0.600	6.90	100.00	-	-	100.00	0.600	-	-	-	-	-
421	427	Jl.Padang Durian	Latina	0.800	3.85	100.00	-	-	100.00	0.800	-	-	-	-	-
422	428	Jl.M. Said	Latina	0.587	3.18	-	100.00	-	71.72	0.421	-	28.28	0.166	-	-
423	429	Jl.Iris I	Latina	0.360	3.00	55.56	44.44	-	100.00	0.360	-	-	-	-	-
424	430	Jl.Iris II	Latina	0.425	2.97	69.65	30.35	-	-	-	-	100.00	0.425	-	-
425	431	Jl.Jalan Tengku Lareh	Pyk Selatan	1.500	3.24	100.00	-	-	20.00	0.300	-	80.00	1.200	-	-

Nomor Urut	Ruas	Nama Ruas Jalan	Kecamatan Yang Dilalui	Panjang (km)	Lebar (m)	Panjang Tiap Jenis Permukaan (%)			Panjang Tiap Kondisi (%)							
						Aspal / Penetrasi Macadam	Telford/ Kerikil	Tanah/ Belum tambus	Baik	Sedang	Rusak Ringan	Rusak Berat	%	Km	%	Km
426	432	Jl.Padang Solok	Pyk Selatan	1.300	4.36	100.00	-	-	100.00	1.300	-	-	-	-	-	-
427	433	Jl.Jalan Bukik Sigumpa	Pyk Selatan	0.160	2.90	100.00	-	-	100.00	0.160	-	-	-	-	-	-
428	434	Jl.Pitopang	Pyk Timur	0.540	2.97	100.00	-	-	100.00	0.540	-	-	-	-	-	-
429	435	Jl.Tabek Batu	Pyk Timur	0.190	3.00	100.00	-	-	100.00	-	-	100.00	0.190	-	-	-
430	436	Jl.Guntung Semeru I	Pyk Timur	0.305	2.95	100.00	-	-	100.00	0.105	-	65.57	0.200	-	-	-
431	437	Jl.Ambon I	Pyk Timur	0.200	3.00	100.00	-	-	100.00	0.200	-	-	-	-	-	-
432	438	Jl.Silarak	Pyk Timur	0.503	3.93	72.17	27.83	-	72.17	0.363	-	-	-	27.83	0.140	-
433	439	Jl.Balai Kaco I	Pyk Timur	0.300	3.00	100.00	-	-	100.00	-	66.67	33.33	0.100	-	-	-
		Total Panjang Jalan (Km)		254.678		236.528	16.496	1.654	208.733	5.399	15.634	39.817	0.729			
		Persentase Jalan (%)		100.000		92.873	6.477	0.649	81.960	2.120	15.634	0.286				

LAMPIRAN 5




DATA LUAS LAHAN YANG DIAIRI JARINGAN IRIGASI TAHUN 2022

NO	NAMA DAERAH IRIGASI	LUAS DAERAH IRIGASI KEWENANGAN (Ha)	LUAS DAERAH IRIGASI TERLAYANI (Ha)
1	Sei Baih	80	72
2	Sei Talang	35	31.5
3	Bendung Beringin	40	36
4	Batang Sikali	51	45.9
5	Bandar Ngalau	124	111.6
6	Bulakan	390	351
7	Batang Pulau	387	328.95
8	Bandar Baru	14	11.2
9	Bandar Gadang	64	64
10	Bandar Kubang	8.5	8.5
11	Bandar Cangkiang	10	10
12	Bandar Taruko I	12	12
13	Bandar Taruko II	10	10
14	Bandar Baliak Parik	12	8.83
15	Bandar Jaring	5	4.5
16	Bandar Guguk Sicincin Hilir	10	9
17	Bandar Sikumbang	15	13.5
18	Bandar Napar	15	13.5
19	Bandar Jambu	13	11.7
20	Bandar Sawah Liek	16	14.4
21	Bandar Kalumpang	15	13.5
22	Bandar Datar	16	14.4
23	Bandar Patai	81	72.9
24	Bandar Sikampung	38	34.2
25	Bandar Padang Jaring	81	72.9
26	Bandar Piraweh	26	23.4
27	Bandar Darek	64	57.6
28	Bandar Sawah Tobek	25	22.5
29	Bandar Tanjung Aur Kuning	20	18
30	Bandar Lakung Sinabok	5	4.5
31	Bandar Dalam	7	6.3
32	Bandar Bukareh	13	11.7
33	Bandar Sei Linding	20	18

NO	NAMA DAERAH IRIGASI	LUAS DAERAH IRIGASI KEWENANGAN (Ha)	LUAS DAERAH IRIGASI TERLAYANI (Ha)
34	Bandar Labuah	16.5	14.85
35	Bandar Panampuang	7	6.3
36	Bandar Tanjung	83	74.7
37	Bandar Luak Samak	7	6.3
38	Bandar Luak Ampuah	15	13.5
39	Bandar Luak Taunan	15	13.5
40	Bandar Kincia	10	9
41	Bandar Padang Kasai	28	25.2
42	Tanjung Rajo	16	14.4
43	Jembatan Cangkiang	7	6.3
44	Bandar Kuok	15	13.5
45	Bandar Tobek Kincia	17	15.3
46	Bandar Tanjung Cimotiah	15	13.5
47	Bandar Tanjung Sipasan	10	9
48	Bandar Kaluek	35	31.5
49	Baramban Nan Tuo	10	9
50	Bandar Rawang	10	9
51	Bandar Simpang	16	14.4
52	Tanjung Baukia	17	15.3
53	Limau Munggu Gadang	25	22.5
54	Bandar Guguk Kapalo Koto	12	10.8
55	Bandar Atas Pandan	17	15.3
56	Pincuran Tujuh	40	36
57	Tanjung Panta	15	13.5
58	Sei Talang Sicincin	10	9
59	Bandar Nan Lambiang	25	22.5
60	Bandar Talao	67	60.3
61	Bandar Sawah Rawang	25	22.5
62	Tembok Jua	75	67.5
63	Bandar Simantuang	45	40.5
64	Bandar Simumbai	12	10.8
65	Bandar Aia Nan Doreh	15	13.5
TOTAL		2455	2197.2



DINAS PUPR KOTA PAYAKUMBUH
Jl. Rasuna Saïd, No. 43 Payakumbuh Timur
Kota Payakumbuh

 [pupr.kotapayakumbuh](https://www.instagram.com/pupr.kotapayakumbuh)  pupr.payakumbuh@gmail.com  082283347884